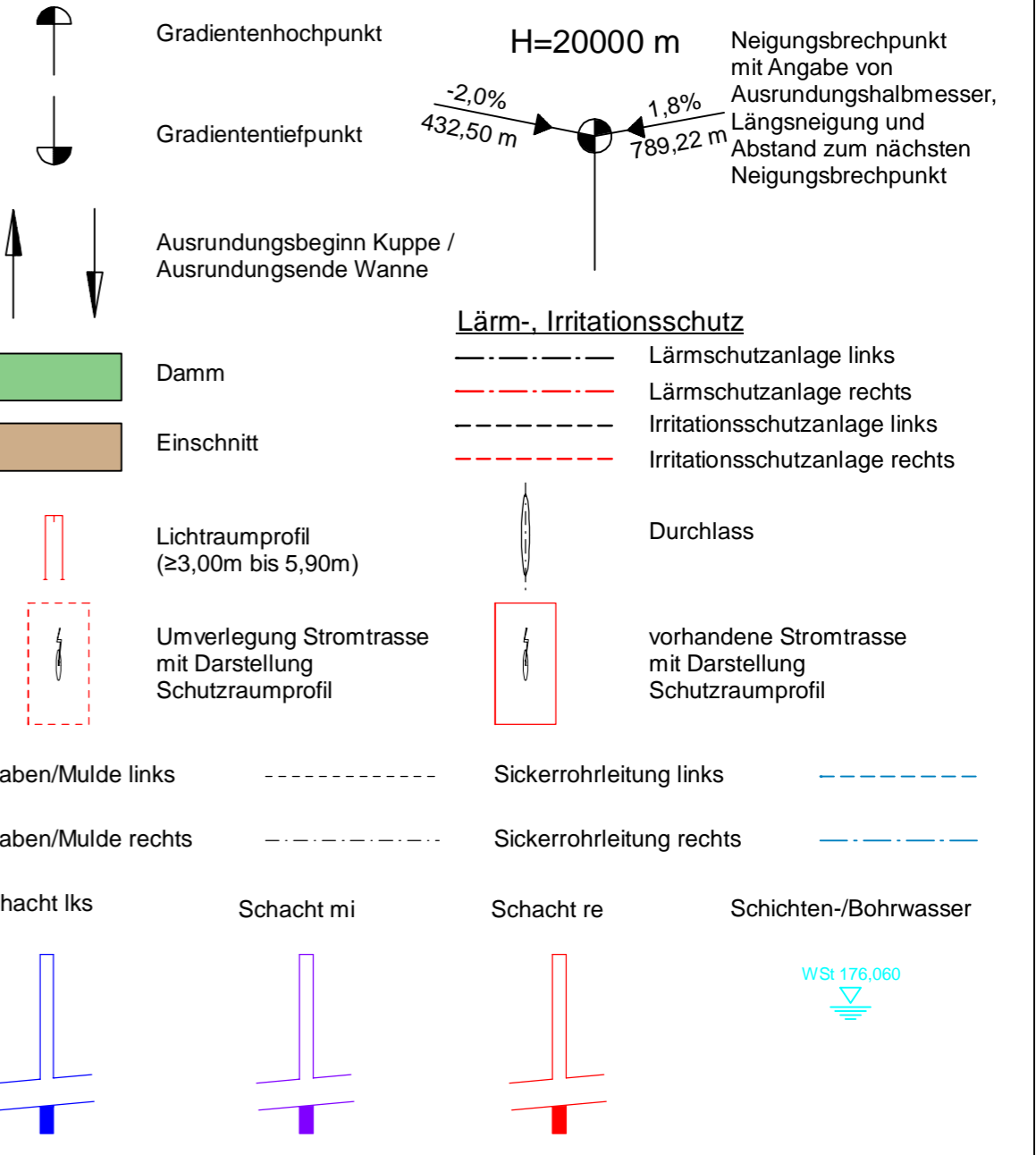


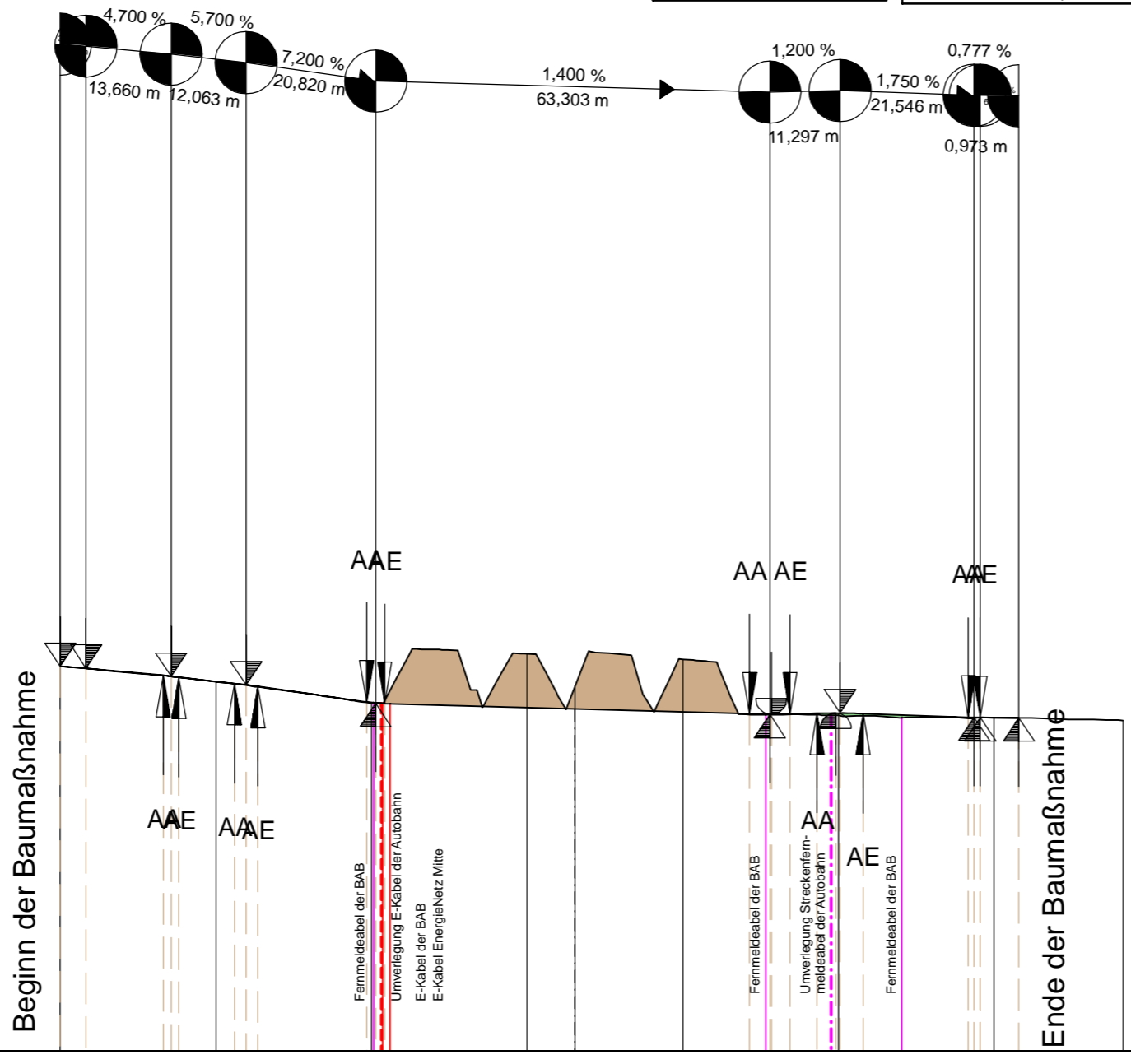
Zeichenerklärung



Bauwerk 01
 Brücke im Zuge der A 44
 über einen Rad- und Gehweg

Bau-km 0+352
 KrW = 93,0 gon LW = 4,75 m
 BzG = 62,42 m LH ≥ 3,50 m
 MLC 50/50-100 KH = 0,50 m

H = 250,000 m T = 1,250 m f = -0,003 m km 0+017,785 h TS = 190,125 m	H = 250,000 m T = 1,875 m f = -0,007 m km 0+029,849 h TS = 189,438 m	H = 250,000 m T = 3,687 m f = -0,027 m km 0+125,268 h TS = 187,188 m	H = 250,000 m T = 3,250 m f = 0,021 m km 0+113,971 h TS = 187,053 m	H = 250,000 m T = 1,450 m f = 0,021 m km 0+050,668 h TS = 187,939 m	H = 250,000 m T = 1,450 m f = 0,021 m km 0+000,000 h TS = 190,914 m	H = 250,000 m T = 1,450 m f = 0,021 m km 0+147,787 h TS = 186,804 m	H = KNICK km 0+154,000 h TS = 186,770 m
--	--	--	---	---	---	---	---

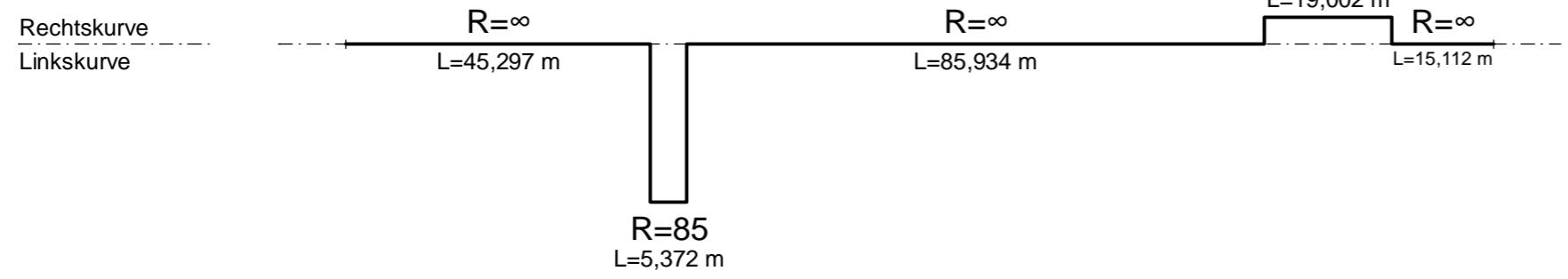


Entwässerung	Höhe Mulde links		Höhe Mulde rechts	
	Höhen	Stationen	Höhen	Stationen
Gradierte	190,914	0,000	188,043	49,218
	190,767	4,125	187,993	50,000
	190,184	16,535	187,960	50,668
	190,122	17,785	187,960	52,118
	190,054	19,035	188,043	50,000
	189,714	25,000	187,993	50,668
	189,545	27,974	188,043	50,000
	189,431	29,849	187,960	50,668
	189,303	31,724	188,043	50,000
	187,598	75,000	186,828	45,841
Urgelände	187,490	82,720	186,813	46,584
	187,248	0,000	186,804	47,787
	187,098	10,721	186,792	50,000
	187,074	13,971	186,770	54,000
	187,074	14,221	186,555	70,712
	187,092	17,221	186,555	70,712
	187,144	21,581	186,555	70,712
	187,162	24,581	186,555	70,712
	187,161	25,000	186,555	70,712
	187,124	28,956	186,555	70,712

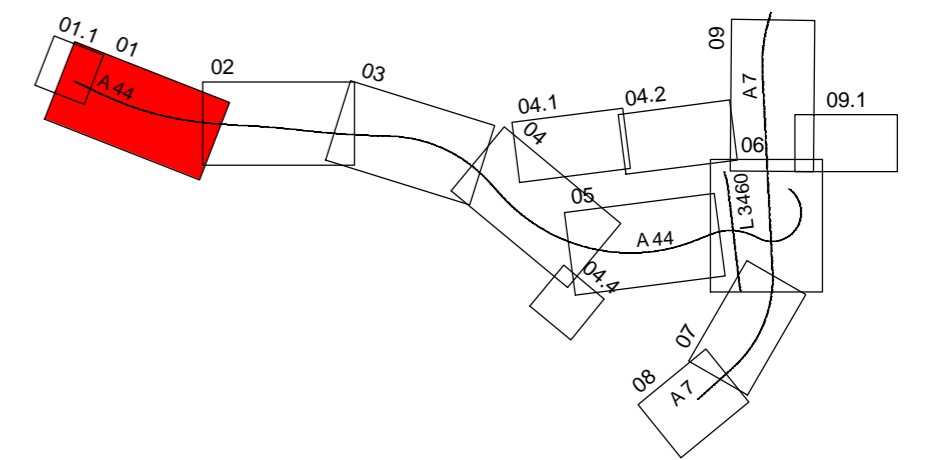
0+000 0+100

Krümmung

Maßstab 200/R [cm]



Nr.	Art der Änderung	Datum	Zeichen



AFRY Deutschland GmbH
 Mittelstedter Grenze 3
 99099 Erfurt
 Telefon (0361) 486-0
 Telefax (0361) 486-121

Datum	Zeichen
bearbeitet 04.10.2023	Hänse
gezeichnet 04.10.2023	Kniest
geprüft 04.10.2023	Kolb

118001827

DEGES im Auftrag der Autobahn GmbH des Bundes Die Autobahn

Deutsche Einheit Fernstraßenplanungs- und -bau GmbH
 Zimmerstraße 54
 10117 Berlin
 Telefon (030) 202 43 - 0
 Telefax (030) 202 43 - 291
 www.deges.de

Datum	Zeichen
bearbeitet 04.10.2023	gez.Kopp
geprüft 04.10.2023	gez.Schaefer

Projekt-Nr. VKE C321

Plancodierung	
Lagesystem	ETRS 89
Höhensystem	NHN
Stand Kataster	2020 Becker GeoInfo GmbH
Bestandsvermessung	2020 Becker GeoInfo GmbH

FESTSTELLUNGSENTWURF

Die Autobahn GmbH des Bundes	Unterlage / Blatt-Nr.: 6.3 / 3
Straße / Abschnitt.-Nr. / Station: NK 4722041 - NK 4723004	Höhenplan
PROJIS-Nr.: 0617991200	Verkehrsanlagen, Wirtschaftswege Rad-Gehweg bei BW01 Achse 30
	Maßstab: 1:1000/500

A 44, 6-streifiger Ausbau AK Kassel-West - AD Kassel-Süd

Bau-km 0+000 bis 5+307

Aufgestellt: Berlin, den 04.10.2023

DEGES

[Signature]

Projekt: V:\projekte\entwurf\caroft\04\04_118001827_A44_6-streifiger_LPH4_TEC_HPLC32_U6.3.1_8-HPL
 Ersteller: Ulfmann, M.S. 17.10.2023 12:29:23
 Station: 0+000,000 - 0+170,716 Blattname: A44/Plan Blattnummer: 1
 Blattgröße: 0,211 m x 0,211 m, Breite: 49,1 cm, Höhe: 55,1 cm