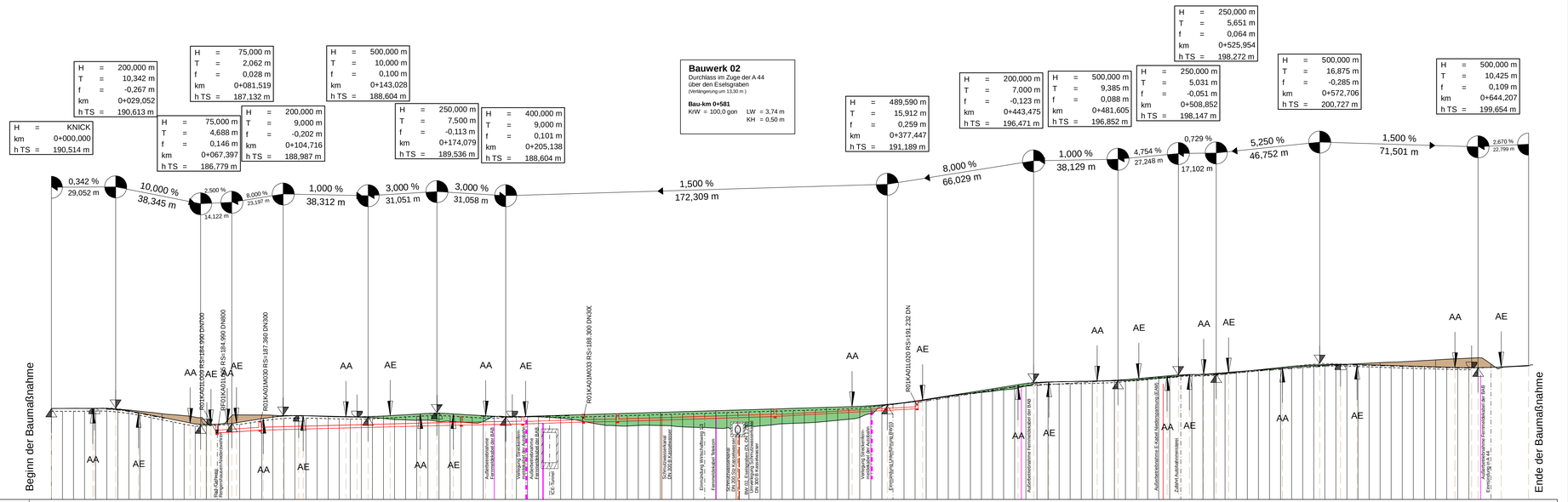

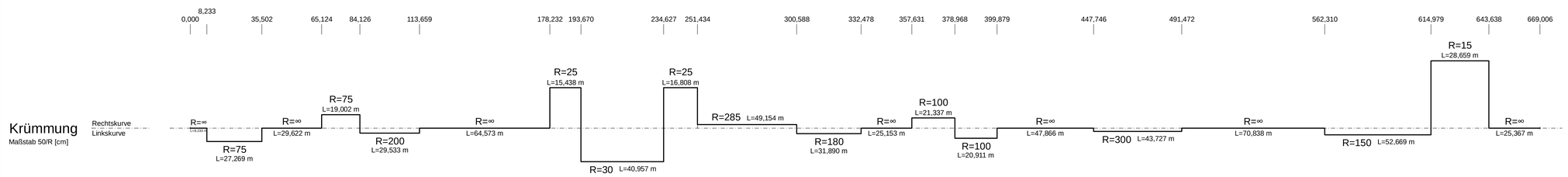

Zeichenerklärung

- Gradientenhochpunkt
- Gradiententiefpunkt
- Ausrundungsbeginn Kuppe / Ausrundungsende Wanne
- Damm
- Einschnitt
- Lichtraumprofil (≥3,00m bis 5,90m)
- Umverlegung Stromtrasse mit Darstellung Schutzraumprofil
- Graben/Mulde links
- Graben/Mulde rechts
- Schacht lks
- Schacht mi
- Schacht re

H=20000 m, -2,0% 432,50 m, 1,8% 789,22 m: Neigungsbrechpunkt mit Angabe von Ausrundungshalbmesser, Längsneigung und Abstand zum nächsten Neigungsbrechpunkt

Lärm-, Irritationsschutz
- Lärmschutzanlage links
- Lärmschutzanlage rechts
- Irritationsschutzanlage links
- Irritationsschutzanlage rechts

- Durchlass
- vorhandene Stromtrasse mit Darstellung Schutzraumprofil
- Sickerrohrleitung links
- Sickerrohrleitung rechts
- Schichten-/Bohrwasser

WSt 176,060

Nr.	Art der Änderung	Datum	Zeichen

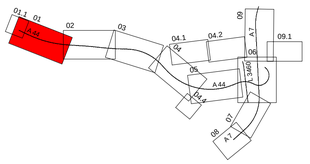

AFRY Deutschland GmbH
Dittelstedter Grenze 3
99099 Erfurt
Telefon (0361) 486-0
Telefax (0361) 486-121

	Datum	Zeichen
bearbeitet	04.10.2023	Hänse
gezeichnet	04.10.2023	Kniest
geprüft	04.10.2023	Kolb
118001827		

DEGES im Auftrag der Autobahn GmbH des Bundes
Die Autobahn
Deutsche Einheit Fernstraßenplanungs- und -bau GmbH
Zimmerstraße 54
10117 Berlin
Telefon (030) 202 43 - 0
Telefax (030) 202 43 - 291
www.deges.de

	Datum	Zeichen
bearbeitet	04.10.2023	gez.Kopp
geprüft	04.10.2023	gez.Schaefer
Projekt-Nr.	VKE C321	

Plancodierung

Lagesystem	ETRS 89	Stand Kataster	2020 Becker GeoInfo GmbH
Höhensystem	NHN	Bestandsvermessung	2020 Becker GeoInfo GmbH

FESTSTELLUNGSENTWURF

Die Autobahn GmbH des Bundes

Straße / Abschnitt.-Nr. / Station: NK 4722041 - NK 4723004

PROJIS-Nr.: 0617991200

Unterlage / Blatt-Nr.: 6.3 / 1

Höhenplan

Verkehrsanlagen, Wirtschaftswege
Wirtschaftsweg 1.2 Achse 103

Maßstab: 1:1000/500

A 44, 6-streifiger Ausbau
AK Kassel-West - AD Kassel-Süd

Bau-km 0+000 bis 5+307

Aufgestellt: Berlin, den 04.10.2023

DEGES

118001827_A44_6-streifiger_LPH4_TEC_HPLIC32_U6.3.1_2-HPL_00103-221216.pltt22.09.23

oard