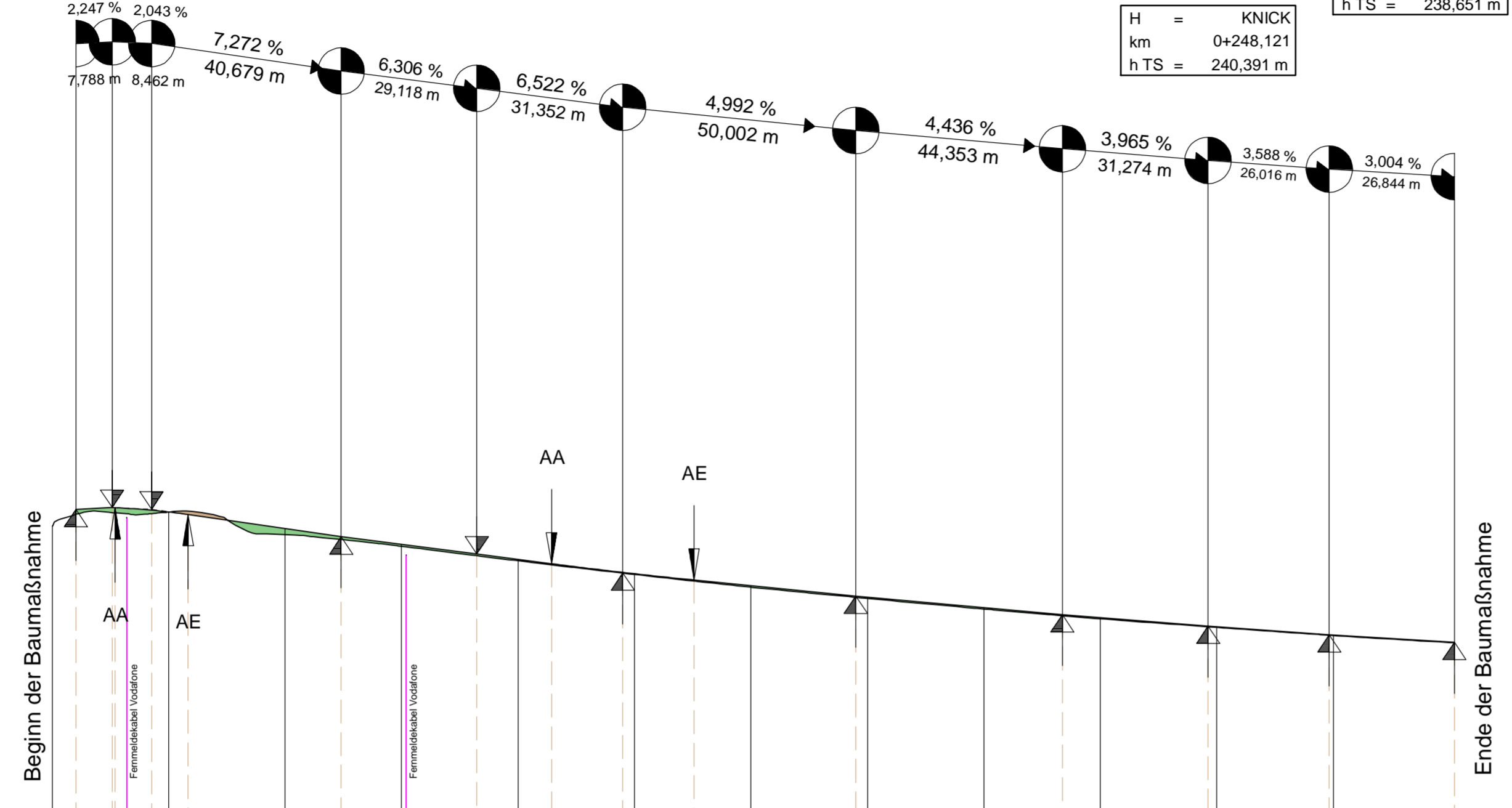
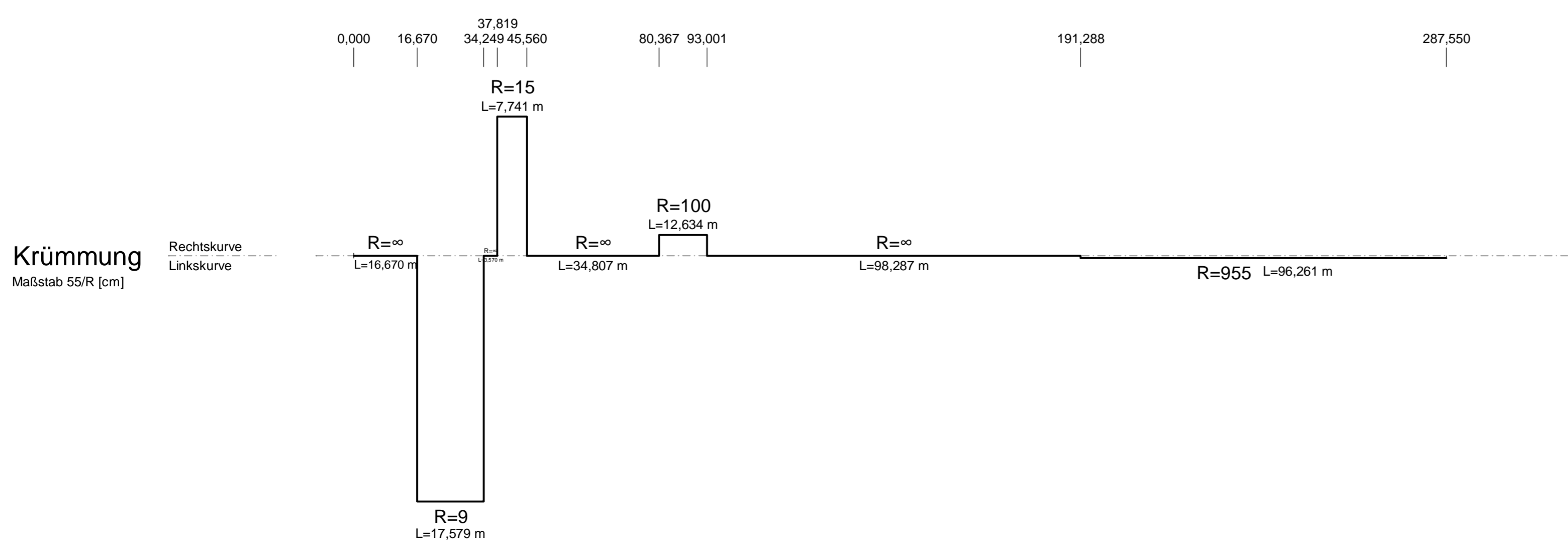


H = KNICK km = 0+012,881 h TS = 253,106 m	H = 300,000 m T = 7,844 m f = -0,103 m km = 0+021,343 h TS = 252,933 m	H = KNICK km = 0+062,022 h TS = 249,975 m	H = 2000,000 m T = 15,299 m f = 0,059 m km = 0+122,492 h TS = 246,094 m	H = KNICK km = 0+172,494 h TS = 243,598 m	H = KNICK km = 0+216,847 h TS = 241,631 m	H = KNICK km = 0+274,136 h TS = 239,457 m	H = KNICK km = 0+300,981 h TS = 238,651 m
---	--	---	---	---	---	---	---



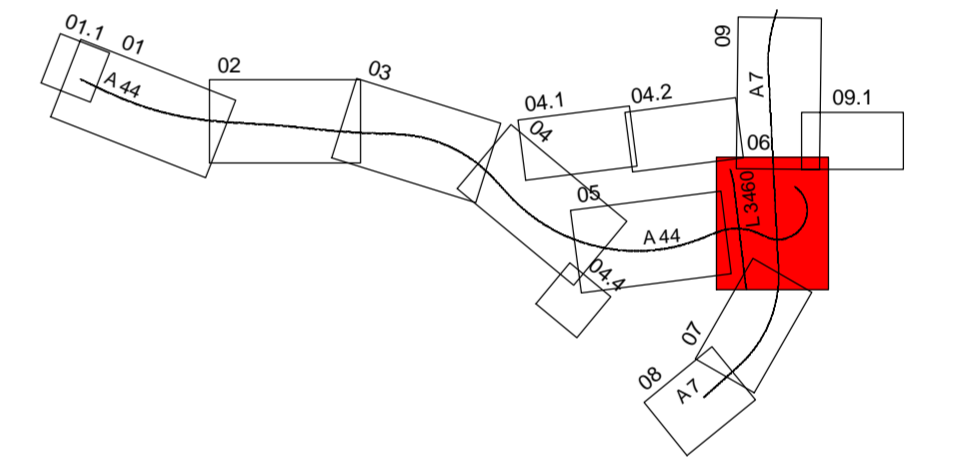
	Entwässerung		Gradiente		Urgelände	
	Höhe Mulde links	Höhe Mulde rechts	Höhen	Stationen	Höhen	Stationen
0+000			251,12	0,00	251,12	0,00
0+100			248,95	50,00	248,95	50,00
0+200			242,22	100,00	242,22	100,00
0+300			238,65	150,00	238,65	150,00



Zeichenerklärung

Gradientenhochpunkt H=20000 m
 Gradiententiefpunkt
 Ausrundungsbeginn Kuppe / Ausrundungsende Wanne
 Lärm- Irritationsschutz
 Damm
 Einschnitt
 Lichtraumprofil (≥3,00m bis 5,90m)
 Umverlegung Stromtrasse mit Darstellung Schutzraumprofil
 Graben/Mulde links
 Graben/Mulde rechts
 Schacht lks
 Schacht mi
 Schacht re
 Schichten-/Bohrwasser
 Durchlass
 vorhandene Stromtrasse mit Darstellung Schutzraumprofil
 Sickerrohrleitung links
 Sickerrohrleitung rechts
 WSI 176,060

Nr.	Art der Änderung	Datum	Zeichen



AFRY AF POVEY
 AFRY Deutschland GmbH
 Dittelstedter Grenze 3
 99099 Erturt
 Telefon (0361) 486-0
 Telefax (0361) 486-121

Datum	Zeichen
bearbeitet 04.10.2023	Hänse
gezeichnet 04.10.2023	Kniest
geprüft 04.10.2023	Kolb
118001827	

DEGES im Auftrag der Autobahn GmbH des Bundes
 Die Autobahn
 Deutsche Einheit Fernstraßenplanungs- und -bau GmbH
 Zimmerstraße 54
 10117 Berlin
 Telefon (030) 202 43 - 0
 Telefax (030) 202 43 - 291
 www.deges.de

Datum	Zeichen
bearbeitet 04.10.2023	gez.Kopp
geprüft 04.10.2023	gez.Schaefer
Projekt-Nr. VKE C321	

Plancodierung	
Lagesystem	ETRS 89
Höhensystem	NHN
Stand Kataster	2020 Becker GeoInfo GmbH
Bestandsvermessung	2020 Becker GeoInfo GmbH

FESTSTELLUNGSENTWURF

Die Autobahn GmbH des Bundes
 Unterlage / Blatt-Nr.: 6.3 / 10
Höhenplan
 Verkehrsanlagen, Wirtschaftswege
 Wirtschaftsweg 6.5 Achse 410
 Maßstab: 1:1000/500

**A 44, 6-streifiger Ausbau
 AK Kassel-West - AD Kassel-Süd**
 Bau-km 0+000 bis 5+307

Aufgestellt: Berlin, den 04.10.2023
 DEGES
(Signature)