

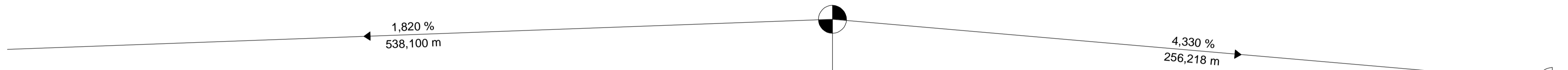
Baubereiche rechte RiFa

FB-Randausbildung rechts

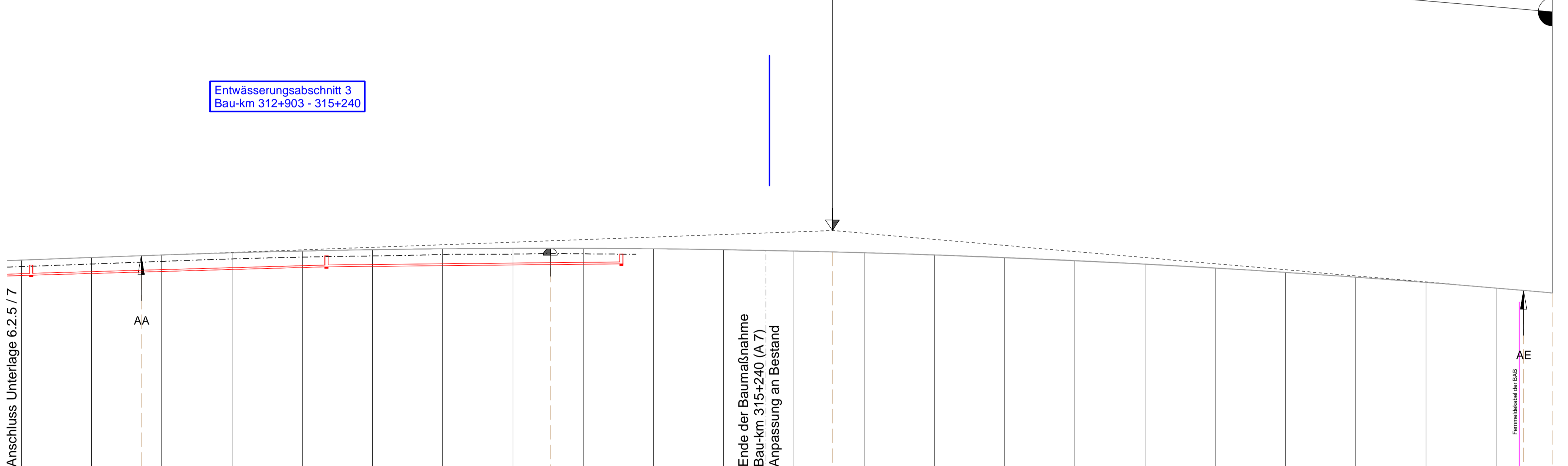
Ein-Ausfädelungsbemassung rechts



H = 8000,000 m
T = 246,025 m
f = -3,783 m
km = 315+263,708
h TS = 293,042 m



Entwässerungsabschnitt 3
Bau-km 312+903 - 315+240



Emission	Höhe Mulde rechts	
	Station	Höhe
Gradiente	Höhen	287,787
	Stationen	75,000
Urgelände	Höhen	287,80
	Stationen	75,00

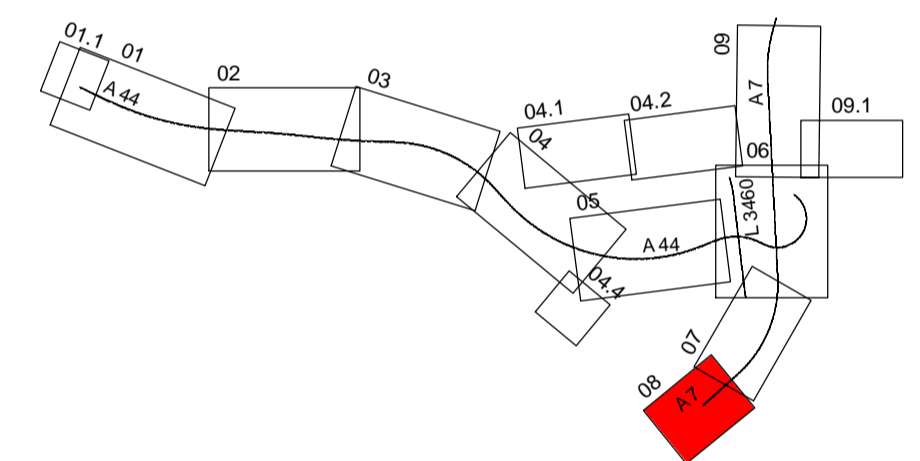
Entwässerungsleitung rechts	315+000	315+100	315+200	315+300	315+400	315+500
OK Schacht [DHHN92]	286,114 286,114	286,600 286,600	287,125 286,870			
Rohrsohle [DHHN92]	286,114 286,114	286,600 286,600	287,125 286,870			
Gefälle [%]	1,88	1,41	0,50			
Haltungslänge	89,93	105,11	104,94			
Material/Durchm. [mm]	PEHD/300	PEHD/300	PEHD/300			
Schachtnummer	A24KA07R009	A24KA07R010	A24KA07R011			

Krümmung
Maßstab 1000/R [cm]

R=∞
L=584,578 m

Zeichenerklärung

Nr.	Art der Änderung	Datum	Zeichen



<p>AFRY Deutschland GmbH Dittelstedter Grenze 3 99099 Erfurt Telefon (0361) 486-0 Telefax (0361) 486-121</p>		Datum	Zeichen
	bearbeitet	04.10.2023	Hänse
	gezeichnet	04.10.2023	Kniest
	geprüft	04.10.2023	Kolb
118001827			

<p>im Auftrag der Autobahn GmbH des Bundes</p> <p>Die Autobahn</p> <p>Deutsche Einheit Fernstraßenplanungs- und -bau GmbH Zimmerstraße 54 10117 Berlin Telefon (030) 202 43 - 0 Telefax (030) 202 43 - 291 www.deges.de</p>		Datum	Zeichen
	bearbeitet	04.10.2023	gez.Kopp
	geprüft	04.10.2023	gez.Schaefer
	Projekt-Nr.		VKE C321

Plancodierung	
Lagesystem	ETRS 89
Höhensystem	NHN
Stand Kataster	2020 Becker GeoInfo GmbH
Bestandsvermessung	2020 Becker GeoInfo GmbH

FESTSTELLUNGSENTWURF

Die Autobahn GmbH des Bundes	Unterlage / Blatt-Nr.: 6.2.5 / 8
Straße / Abschnitt-Nr. / Station: NK 4722041 - NK 4723004	Höhenplan
PROJIS-Nr.: 0617991200	Verkehrsanlagen BAB A7 (Bestand) rechte Richtungsfahrbahn (axe 813)
	Maßstab: 1:1000/500

**A 44, 6-streifiger Ausbau
AK Kassel-West - AD Kassel-Süd**
Bau-km 0+000 bis 5+307

Aufgestellt: Berlin, den 04.10.2023

DEGES