

Baubereiche rechte RiFa

FB-Randausbildung rechts

Ein-Ausfädelungsbemessung rechts

3 bestehende Fahrstreifen, Anbau von 2 Fahrstreifen (Ausfahrt)

Ausfahrt Richtung BAB A 44 Dortmund

H = 8800,000 m  
T = 33.790 m  
f = 0,065 m  
km 312+767,195  
h TS = 187,291 m

H = 10716,927 m  
T = 87,675 m  
f = 0,359 m  
km 313+341,804  
h TS = 217,852 m

Entwässerungsabschnitt 3  
Bau-km 312+903 - 315+240

Lärmschutzanlage  
LSWall B1  
Lärmschuttwall  
Bau-km 313+090 - 313+404 (A7)  
Bau-km 0+500 - 1+000 (AX23)  
L = 814 m, H = 2,00 - 6,00 m  
über Gelände, Neigung 1:3

4,551 %  
37,195 m

5,319 %  
574,609 m

6,955 %  
338,726 m

Bau-km 0+500 der Achse 23  
(Rampe Hannover Dortmund)  
entspricht Bau-km 313+403  
der Achse 813 (A7)





Table with 4 rows: Entwässerung, Gradiente, Höhen, Stationen, and Utergelande. Columns represent stationing from 312+800 to 313+400.

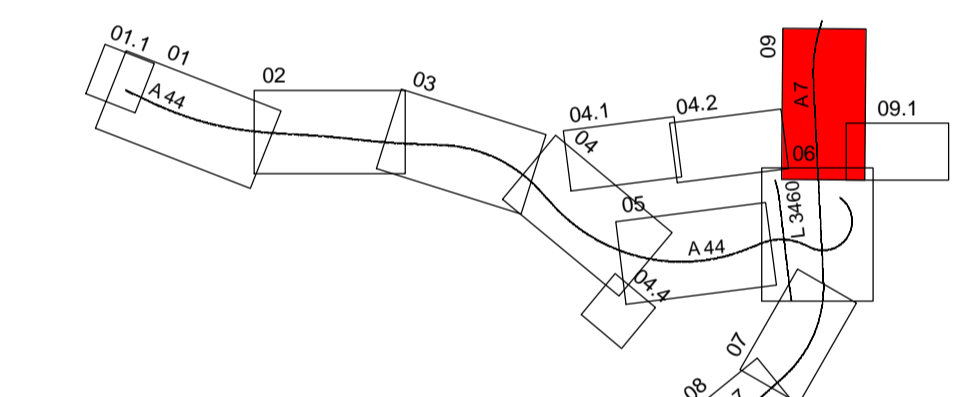
Table with 6 rows: Entwässerungsleitung rechts, OK Schacht [DHHN92], Rohrsohle [DHHN92], Gefälle [%].., Haltungslänge, Material/Durchm. [mm], and Schachtnummer. Columns represent stationing from 312+800 to 313+400.



### Zeichenerklärung

Legend for symbols and line types: Gradienten, Ausrundungen, Lärm- und Irritationsschutz, Durchlass, etc.

Table with 4 columns: Nr., Art der Änderung, Datum, Zeichen.



AFRY Deutschland GmbH logo and contact information.

DEGES logo and contact information.

Table with 2 columns: Plancodierung and other project details.

## FESTSTELLUNGSENTWURF

Project information: Die Autobahn GmbH des Bundes, Unterlage / Blatt-Nr.: 6.2.5 / 5, Höhenplan, etc.

Project title: A 44, 6-streifiger Ausbau AK Kassel-West - AD Kassel-Süd. Includes date and signature.