

Baubereiche linke RiFa

FB-Randausbildung links

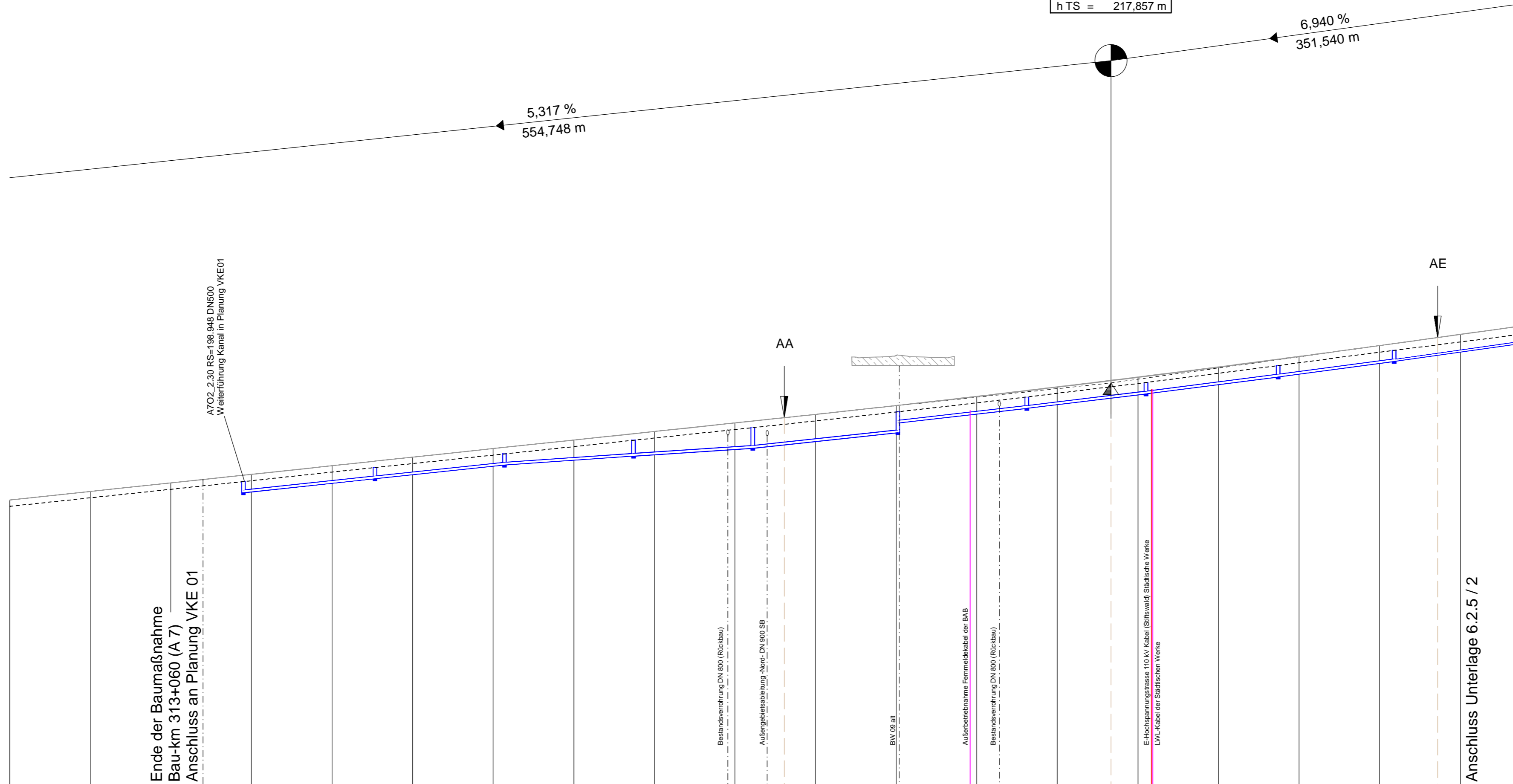
Ein-Ausfädelungsbemassung links

3 bestehende Fahrstreifen, Anbau von 2 Fahrstreifen (Verflechtungsstreifen)

Verflechtungsstreifen: Einfahrt von BAB A 44 und Ausfahrt nach T+R-Anlage Kassel-Süd

Entwässerungsabschnitt 3
Bau-km 312+903 - 315+240

H = 12490,119 m
T = 101,357 m
f = 0,411 m
km = 313+341,648
h TS = 217,857 m



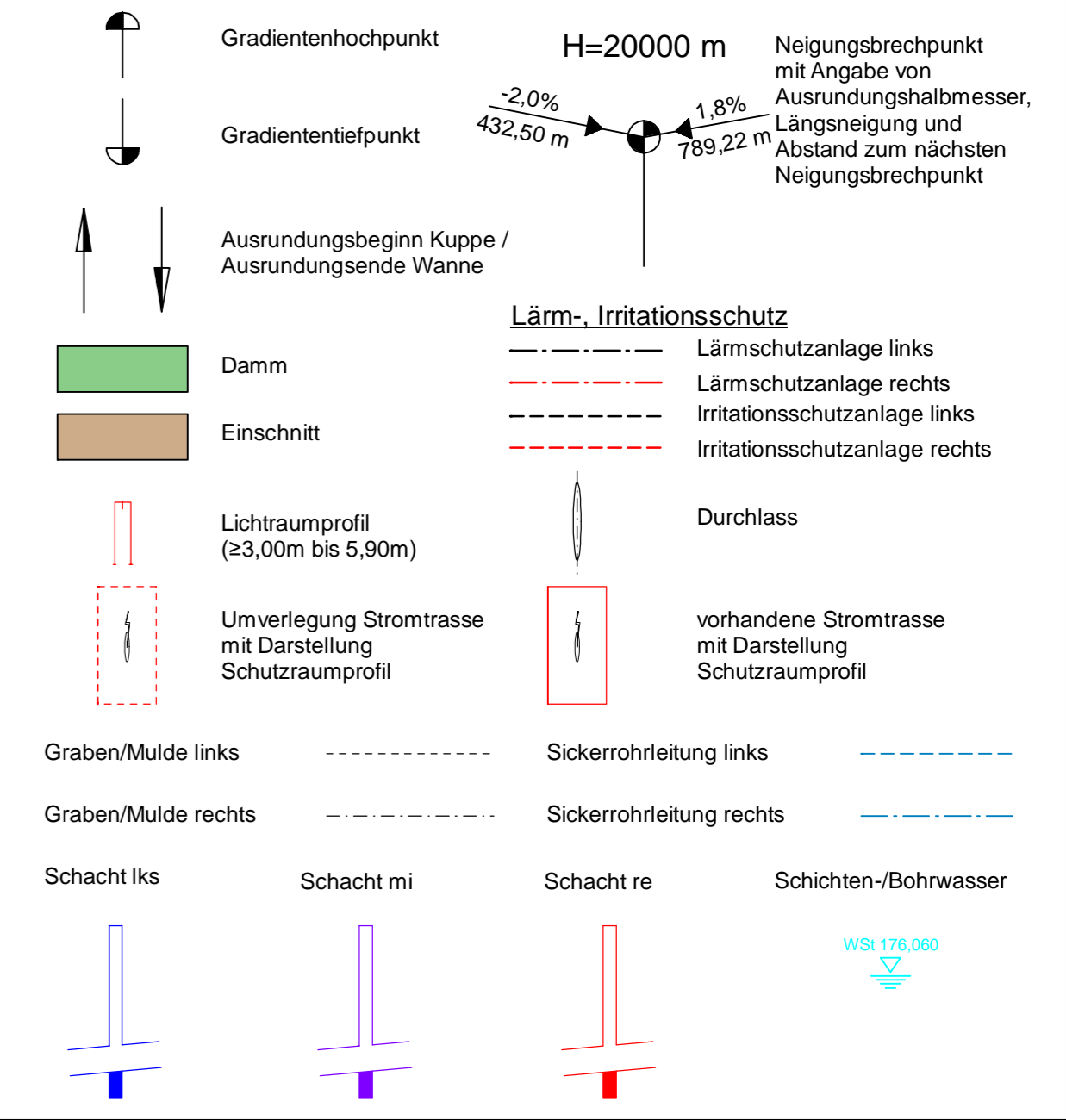
Entwässerung	Höhe Mulde links	198,712	201,361	204,028	206,663	209,310	211,966	214,772	217,778	220,962	224,208
Gradiente	Höhen	198,692	202,351	206,009	207,688	210,326	211,655	215,796	216,783	220,357	223,655
	Stationen	0,000	25,000	50,000	60,000	75,000	0,000	25,000	41,648	50,000	43,005
Urgelände	Höhen	199,69	202,35	203,68	205,00	206,34	207,68	208,99	210,32	211,64	212,97
	Stationen	0,00	25,00	50,00	75,00	0,00	25,00	50,00	75,00	0,00	25,00

	313+000	313+100	313+200	313+300	313+400
Entwässerungsleitung links					
OK Schacht [DHHN92]	206,652	202,575	204,757	206,886	208,013
Rohrsohle [DHHN92]	198,949	200,025	203,007	205,135	206,513
Gefälle [%]..	4,97	5,34	5,29	3,44	3,29
Haltungslänge	38,10	40,83	40,19	40,03	45,00
Material/Durchm. [mm]	PEHD/500	PEHD/400	PEHD/400	PEHD/400	PEHD/400
Schachnummer	A7O2_2_30	A22KA09R010	A22KA09R009	A22KA09R008	A22KA09R007

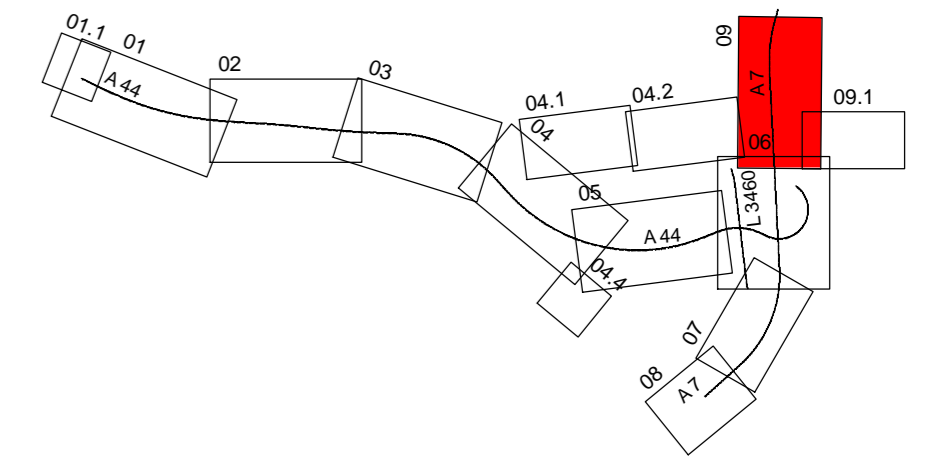
Krümmung
Maßstab 1000/R [cm]

R=∞
L=1223,496 m

Zeichenerklärung



Nr.	Art der Änderung	Datum	Zeichen



AFRY Deutschland GmbH Dittelstedter Grenze 3 99099 Erfurt Telefon (0361) 486-0 Telefax (0361) 486-121	Datum	04.10.2023	Zeichen	Hänse
	bearbeitet	04.10.2023	gezeichnet	Kniest
	geprüft	04.10.2023	geprüft	Kolb
	118001827			

im Auftrag der Autobahn GmbH des Bundes Die Autobahn Deutsche Einheit Fernstraßenplanungs- und -bau GmbH Zimmerstraße 54 10117 Berlin Telefon (030) 202 43 - 0 Telefax (030) 202 43 - 291 www.deges.de	Datum	04.10.2023	Zeichen	gez.Kopp
	bearbeitet	04.10.2023	geprüft	gez.Schaefer
	Projekt-Nr.		VKE C321	
	118001827			

Plancodierung	
Lagesystem	ETRS 89
Höhensystem	NHN
Stand Kataster	2020 Becker GeoInfo GmbH
Bestandsvermessung	2020 Becker GeoInfo GmbH

FESTSTELLUNGSENTWURF

Die Autobahn GmbH des Bundes	Unterlage / Blatt-Nr.: 6.2.5 / 1
Höhenplan	
Verkehrsanlagen BAB A7 (Bestand) linke Richtungsfahrbahn (axe 813)	
Straße / Abschnitt-Nr. / Station: NK 4722041 - NK 4723004	Maßstab: 1:1000/500
PROJIS-Nr.: 0617991200	

**A 44, 6-streifiger Ausbau
AK Kassel-West - AD Kassel-Süd**
Bau-km 0+000 bis 5+307

Aufgestellt: Berlin, den 04.10.2023

DEGES

(Signature)