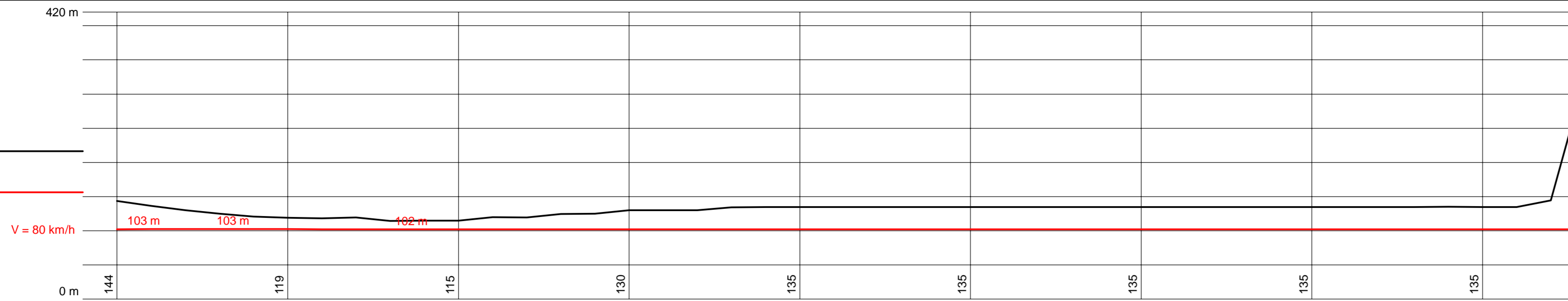


Sichtweite

vorhandene Sichtweite
 Fahrt von links nach rechts

erforderliche Haltesichtweite
 Fahrt von links nach rechts



Baubereiche

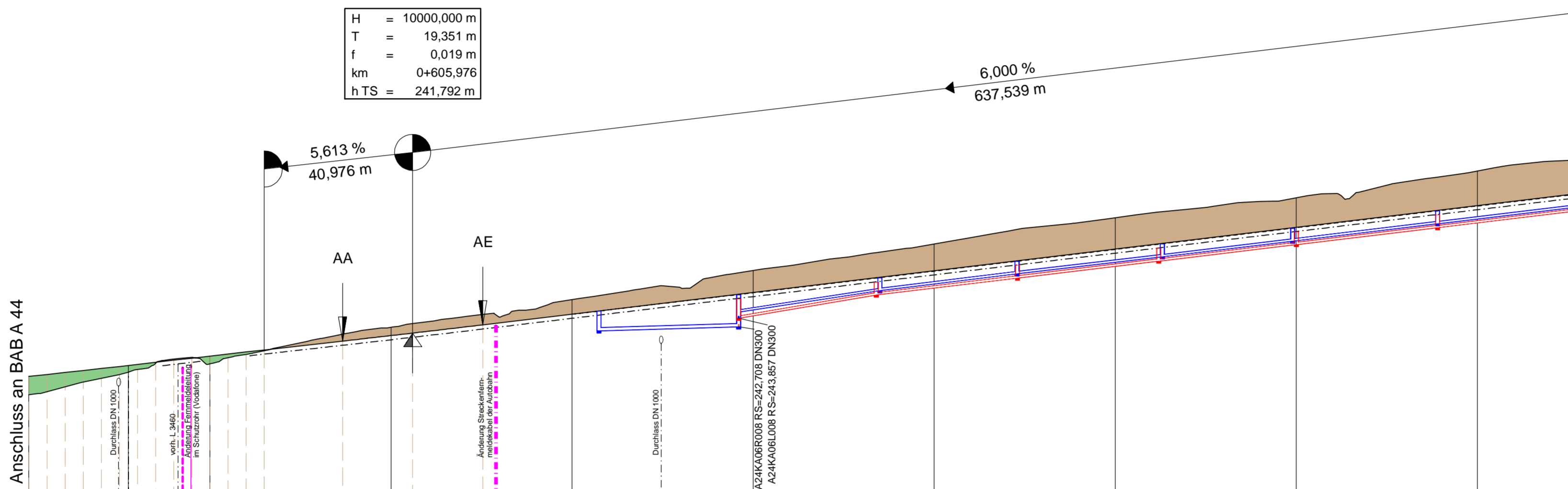
Asphaltoberbau

FB-Randausbildung links

Ausfädelung BAB A 44
 (Zwangsgradiente)

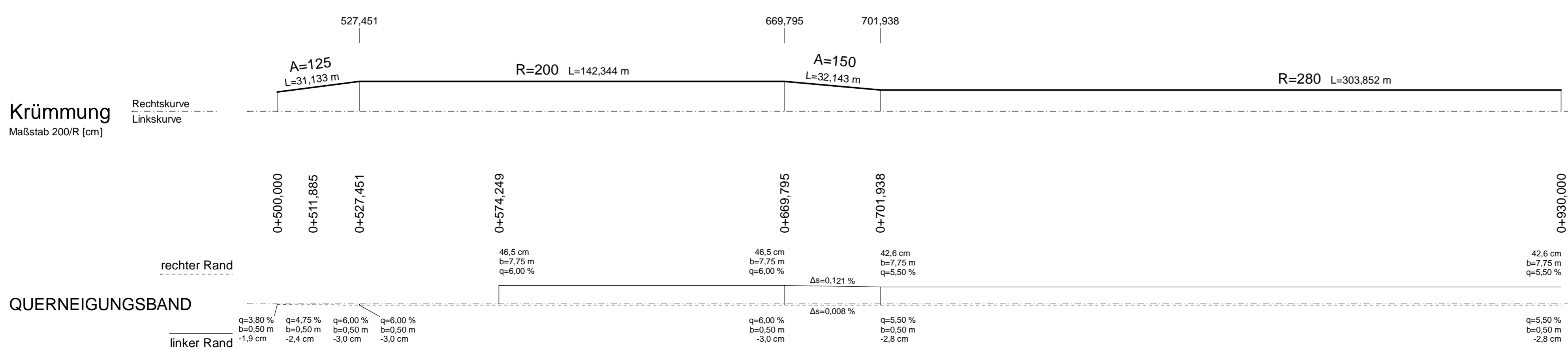
FB-Randausbildung rechts

H = 10000,000 m
 T = 19,351 m
 f = 0,019 m
 km = 0+605,976
 h TS = 241,792 m

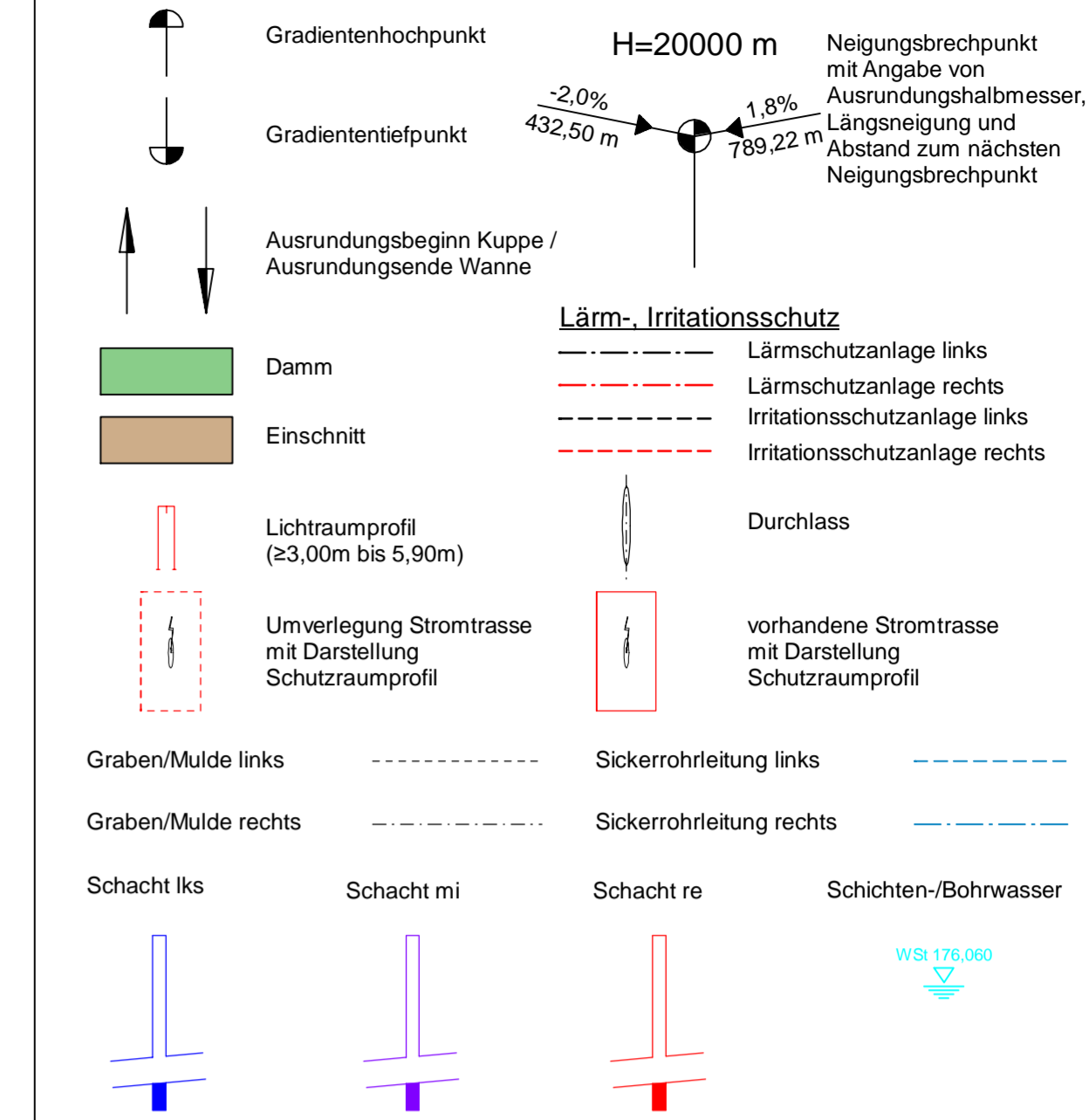


Entwässerung	Stationen																					
	0,000	5,000	10,000	15,000	20,000	25,000	30,000	35,000	40,000	50,000	85,025	0,000	5,976	25,327	50,000	50,000	50,000	50,000	50,000	0,000	29,000	
Höhe Mulde links																						
Höhe Mulde rechts																						
Höhen	236,818	236,092	236,366	236,640	236,914	237,188	237,462	237,736	238,010	238,284	240,706	241,456	241,811	242,053	244,434	248,858	250,371	252,884	255,397	257,910	260,423	262,936
Stationen	0,000	5,000	10,000	15,000	20,000	25,000	30,000	35,000	40,000	50,000	85,025	0,000	5,976	25,327	50,000	50,000	50,000	50,000	50,000	50,000	50,000	29,000
Höhen	233,29																					
Stationen	0,00																					

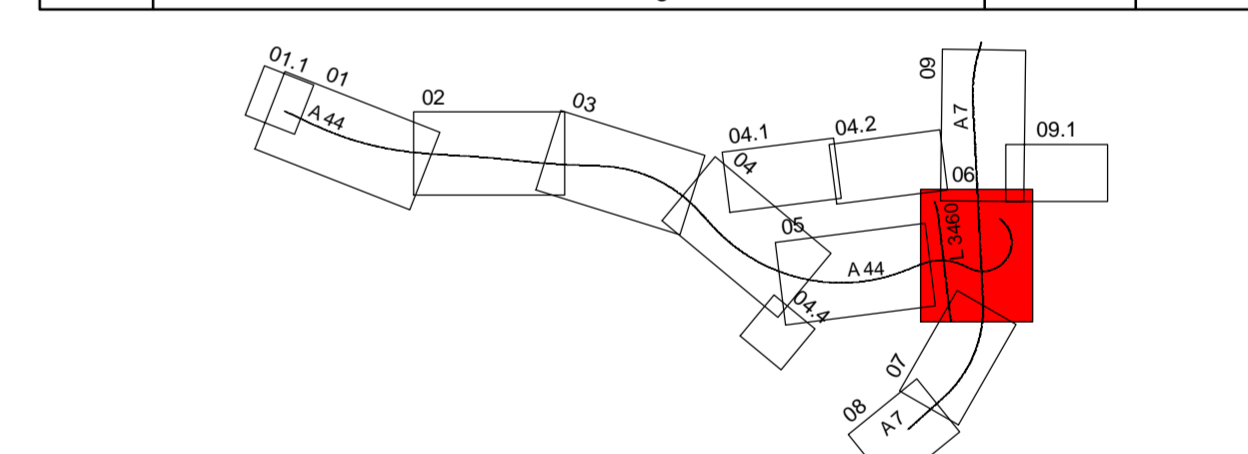
	0+500	0+600	0+700	0+800	0+900
Entwässerungsleitung links					
OK Schacht [DHHN92]	244,840	247,110	249,440	251,720	254,120
Rohrsohle [DHHN92]	242,140	244,708	247,681	250,021	252,371
Gefälle [%]..		1,41	7,38	5,94	5,79
Haltungslänge	40,32	40,40	39,23	41,56	37,29
Material/Durchm. [mm]	PEHD/400	PEHD/300	PEHD/300	PEHD/300	PEHD/300
Schachtnummer	A24KA06L009	A24KA06L008	A24KA06L007	A24KA06L006	A24KA06L005
Entwässerungsleitung rechts					
OK Schacht [DHHN92]		246,650	248,940	251,180	253,620
Rohrsohle [DHHN92]		243,857	247,088	249,428	251,798
Gefälle [%]..			8,60	6,07	6,07
Haltungslänge			37,56	38,55	37,56
Material/Durchm. [mm]			PEHD/300	PEHD/300	PEHD/300
Schachtnummer		A24KA06R008	A24KA06R007	A24KA06R006	A24KA06R005



Zeichenerklärung



Nr.	Art der Änderung	Datum	Zeichen



AFRY Deutschland GmbH
 Dittelstedter Grenze 3
 99099 Erfurt
 Telefon (0361) 486-0
 Telefax (0361) 486-121

bearbeitet	04.10.2023	Hänse
gezeichnet	04.10.2023	Kniest
geprüft	04.10.2023	Kolb

118001827

DEGES im Auftrag der Autobahn GmbH des Bundes
 Die Autobahn
 Deutsche Einheit Fernstraßenplanungs- und -bau GmbH
 Zimmerstraße 54
 10117 Berlin
 Telefon (030) 202 43 - 0
 Telefax (030) 202 43 - 291
 www.deges.de

bearbeitet	04.10.2023	gez.Kopp
geprüft	04.10.2023	gez.Schaefer

Projekt-Nr. **VKE C321**

Plancodierung	
Lagesystem	ETRS 89
Höhensystem	NHN
Stand Kataster	2020 Becker GeoInfo GmbH
Bestandsvermessung	2020 Becker GeoInfo GmbH

FESTSTELLUNGSENTWURF

Die Autobahn GmbH des Bundes
 Unterlage / Blatt-Nr.: 6.2.3 / 4
 Höhenplan
 Verkehrsanlagen, AD Kassel-Süd
 Rampe Dortmund-Frankfurt (axe 24)
 PROJIS-Nr.: 0617991200
 Maßstab: 1:1000/500

**A 44, 6-streifiger Ausbau
 AK Kassel-West - AD Kassel-Süd**
 Bau-km 0+000 bis 5+307

Aufgestellt: Berlin, den 04.10.2023
 DEGES
A. Li. M. ...

118001827_A44_6-streifiger_LPH4_TEC_HPLC32_U6.2.3_04-HPL-00024-221216.ppt14.09.23