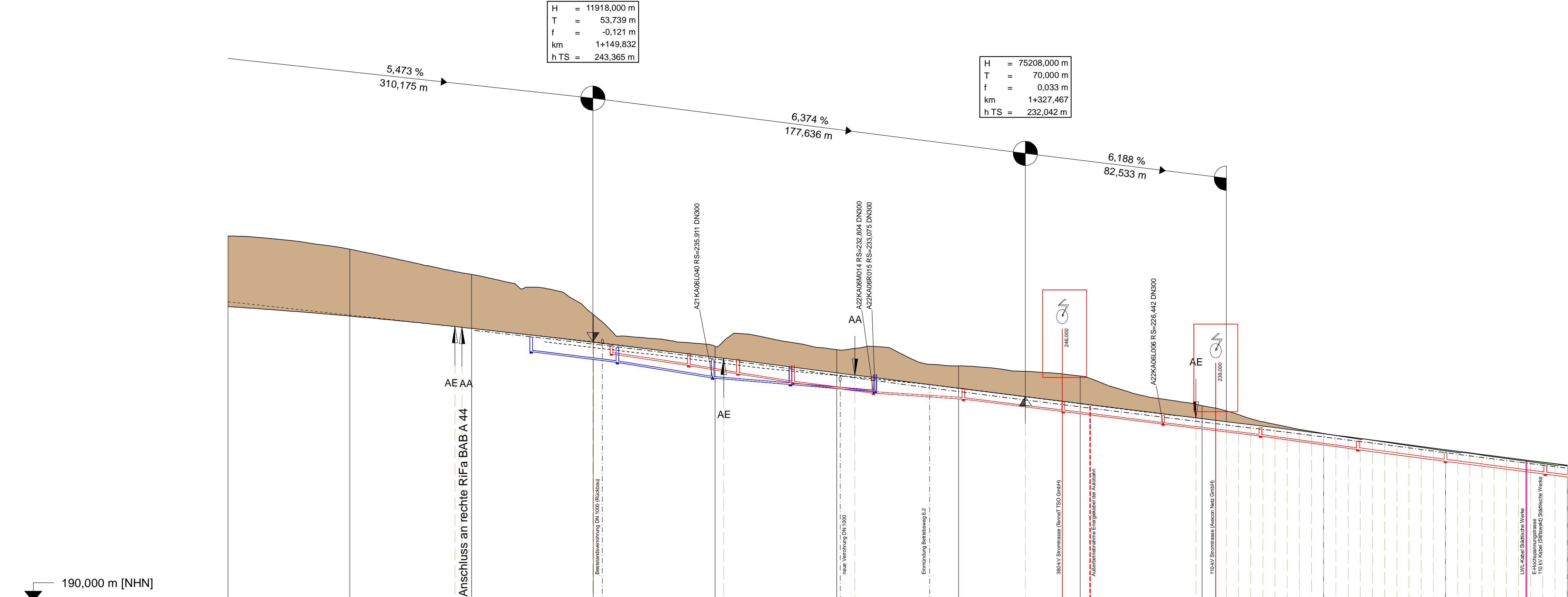


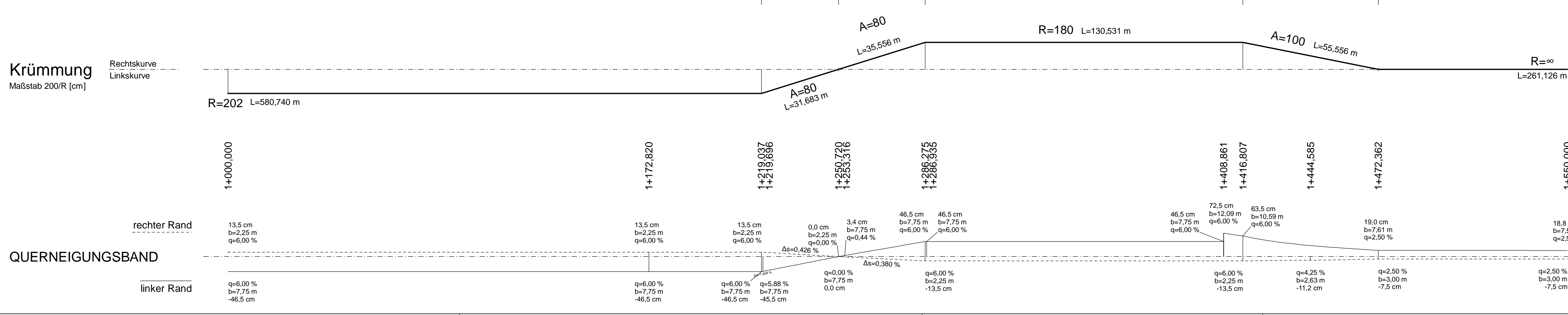
FB-Randausbildung links

FB-Randausbildung rechts



Entwässerung	Höhe Mulde links		Höhe Mulde rechts	
	Höhen	Stationen	Höhen	Stationen
Gradiente	0,00	250,599	0,00	246,615
	0,00	246,609	0,00	246,602
Urgelände	0,00	250,06	0,00	248,94
	50,00	248,35	50,00	248,94

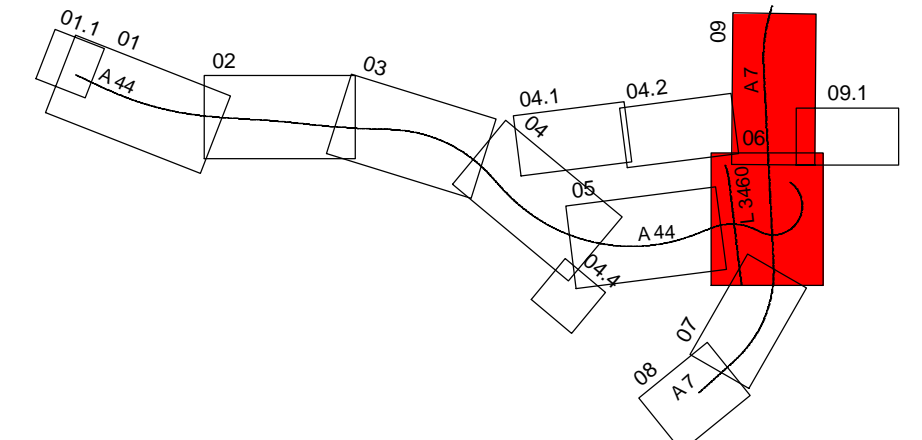
Entwässerungsleitung links	OK Schacht [DHHN92]		Rohrsohle [DHHN92]		Gefälle [%]		Haltungslänge		Material/Durchm. [mm]		Schachtnummer	
	Stationen	Höhen	Stationen	Höhen	Stationen	Höhen	Stationen	Stationen	Stationen	Stationen	Stationen	Stationen
Entwässerungsleitung rechts	OK Schacht [DHHN92]		Rohrsohle [DHHN92]		Gefälle [%]		Haltungslänge		Material/Durchm. [mm]		Schachtnummer	
	Stationen	Höhen	Stationen	Höhen	Stationen	Höhen	Stationen	Stationen	Stationen	Stationen	Stationen	Stationen



Zeichenerklärung

- Gradientenhochpunkt: H=20000 m
- Gradiententiefpunkt: -2,0% (432,50 m), 1,8% (789,22 m)
- Ausrundungsbeg. / Ausrundungsende: Wanne
- Damm: Lärm-, Irritationsschutz
- Einschnitt: Lärm-, Irritationsschutz
- Lichttraumprofil (≥3,00m bis 5,90m): Durchlass
- Umverlegung Stromtrasse mit Darstellung Schutzraumprofil: vorhandene Stromtrasse mit Darstellung Schutzraumprofil
- Graben/Mulde links: Sickerrohrleitung links
- Graben/Mulde rechts: Sickerrohrleitung rechts
- Schacht lks: Schichten-/Bohrwasser
- Schacht mi: Schichten-/Bohrwasser
- Schacht re: Schichten-/Bohrwasser
- Schichten-/Bohrwasser: WS 119,000

Nr.	Art der Änderung	Datum	Zeichen



AFRY Deutschland GmbH
 Dittelsieder Grenze 3
 99099 Erfurt
 Telefon (0361) 486-0
 Telefax (0361) 486-121

Datum	Zeichen
bearbeitet 04.10.2023	Hänse
gezeichnet 04.10.2023	Kniest
geprüft 04.10.2023	Kolb

118001827

DEGES im Auftrag der Autobahn GmbH des Bundes
 Die Autobahn
 Deutsche Einheit Fernstraßenplanungs- und -bau GmbH
 Zimmerstraße 54
 15117 Berlin
 Telefon (030) 202 43 - 0
 Telefax (030) 202 43 - 291
 www.deges.de

Datum	Zeichen
bearbeitet 04.10.2023	gez.Kopp
geprüft 04.10.2023	gez.Schaefer

Projekt-Nr.: **VKE C321**

Lagesystem	ETRS 89	Stand Kataster	2020 Becker Geoinfo GmbH
Höhensystem	NNH	Bestandsvermessung	2020 Becker Geoinfo GmbH

FESTSTELLUNGSENTWURF

Die Autobahn GmbH des Bundes

Unterlage / Blatt-Nr.: 6.2.3 / 2

Höhenplan
 Verkehrsanlagen, AD Kassel-Süd
 Rampe Dortmund-Hannover (axe 22)
 PROJIS-Nr.: 0617991200
 Maßstab: 1:1000/500

**A 44, 6-streifiger Ausbau
 AK Kassel-West - AD Kassel-Süd**
 Bau-km 0+000 bis 5+307

Aufgestellt: Berlin, den 04.10.2023

DEGES

118001827_A44_6-streifiger_LPH4_TEC_HPL/C32_U6.2.3_02_HPL_00022-221216.prl14.09.23