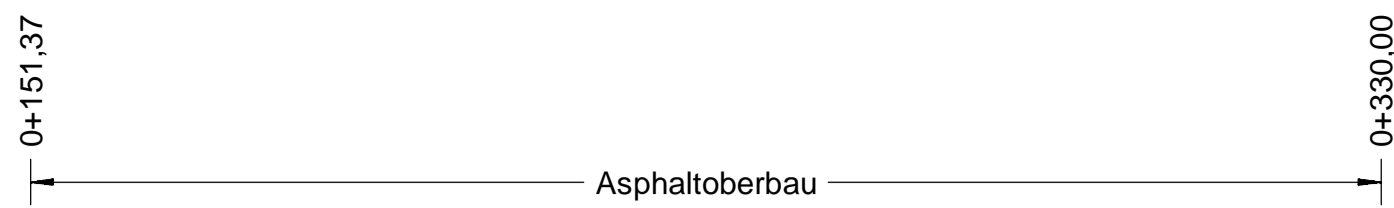


Baubereiche



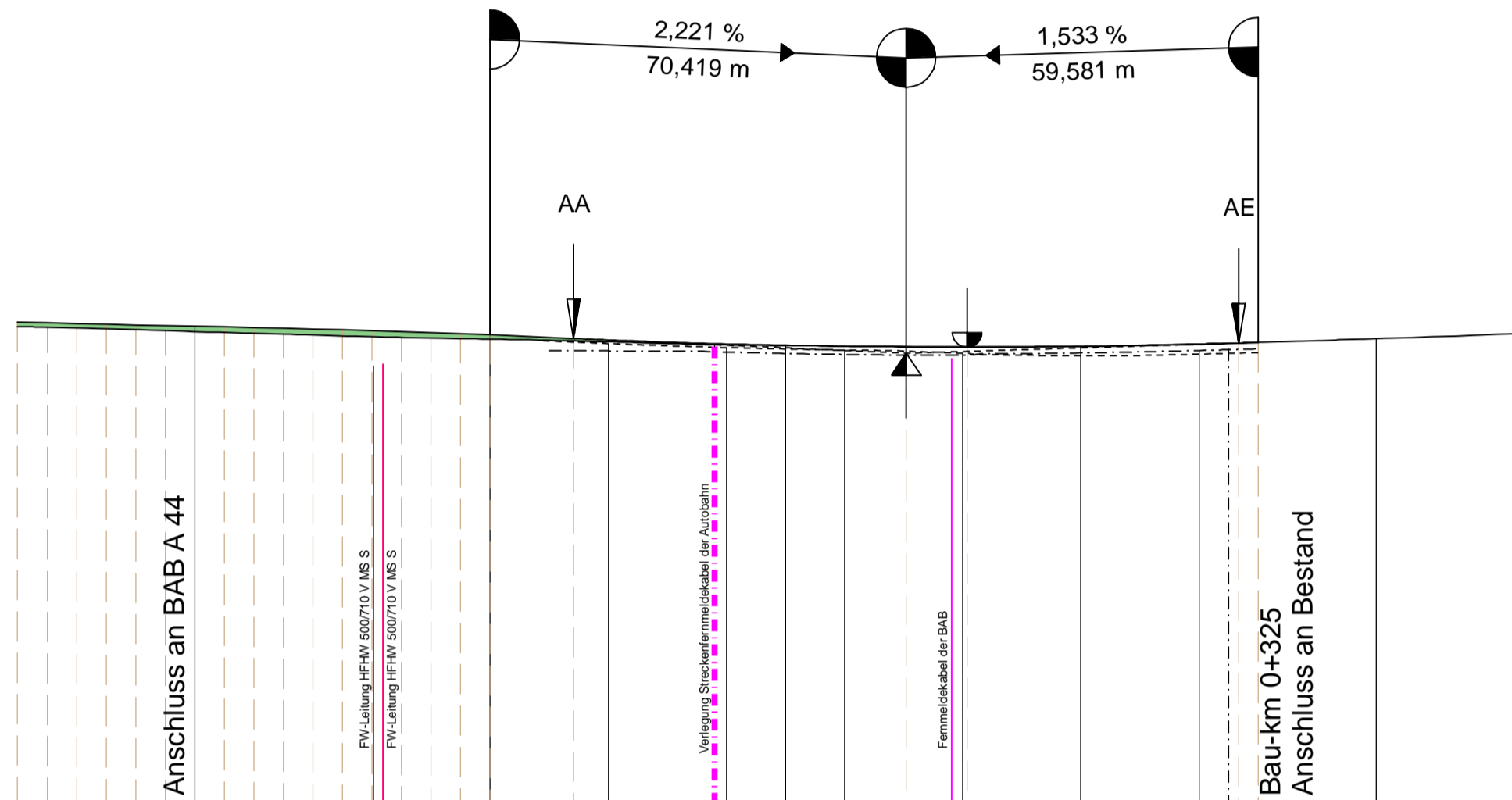
FB-Randausbildung links

Fahrbahn Rampe Ost-Nord (axe 15) (Zwangsgradiente)

Dreiecksinsel

FB-Randausbildung rechts

H = 3000,000 m
T = 56,304 m
f = 0,528 m
km = 0+270,419
h TS = 188,427 m



150,000 m [NHN]

Entwässerung	Höhe Mulde links		Höhe Mulde rechts	
	Höhen	Stationen	Höhen	Stationen
Gradierte	191,054	20,000	188,623	20,000
	190,994	25,000	188,525	25,000
Urgelände	190,935	30,000	188,321	30,000
	190,878	35,000	188,277	35,000
Urgelände	190,823	40,000	188,456	40,000
	190,769	45,000	188,659	45,000
Urgelände	190,716	50,000	188,265	50,000
	190,658	55,000	188,220	55,000
Urgelände	190,599	60,000	188,340	60,000
	190,475	70,000	188,350	70,000
Urgelände	190,407	80,000	189,265	80,000
	190,332	90,000	189,220	90,000
Urgelände	190,260	95,000	189,990	95,000
	190,180	95,000	189,990	95,000
Urgelände	189,990	0,000	189,62	0,000
	189,677	14,115	189,08	50,000
Urgelände	189,095	50,000	188,62	50,000
	188,955	70,419	188,01	50,000
Urgelände	188,937	80,730	188,66	50,000
	188,999	0,000	188,66	50,000
Urgelände	188,265	25,000	188,66	50,000
	188,220	30,000	188,66	50,000
Urgelände	188,340	30,000	188,66	50,000
	188,350	50,000	188,66	50,000

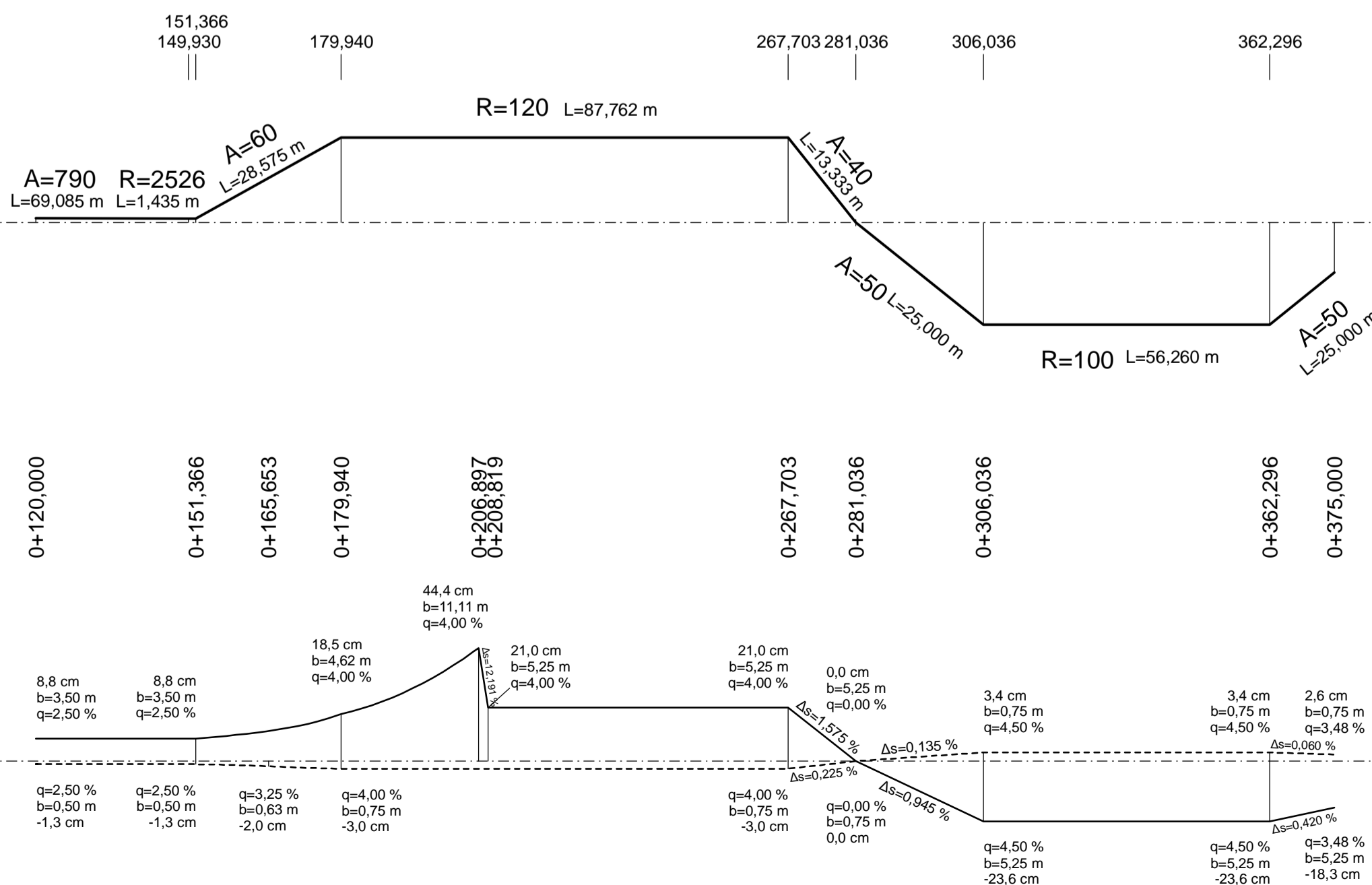
0+200

0+300

Krümmung

Maßstab 200/R [cm]

Rechtskurve
Linkskurve

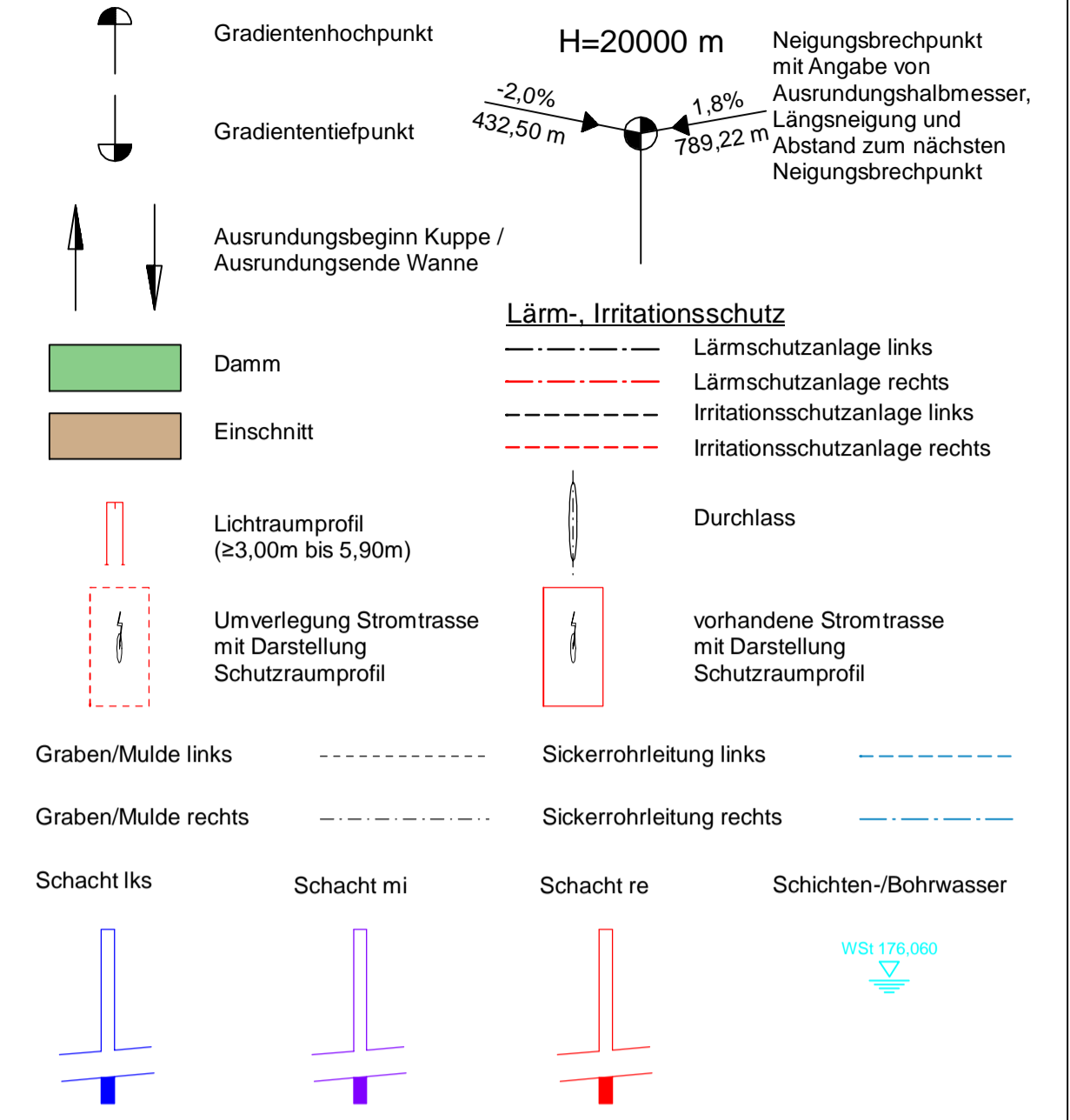


QUERNEIGUNGSBAND

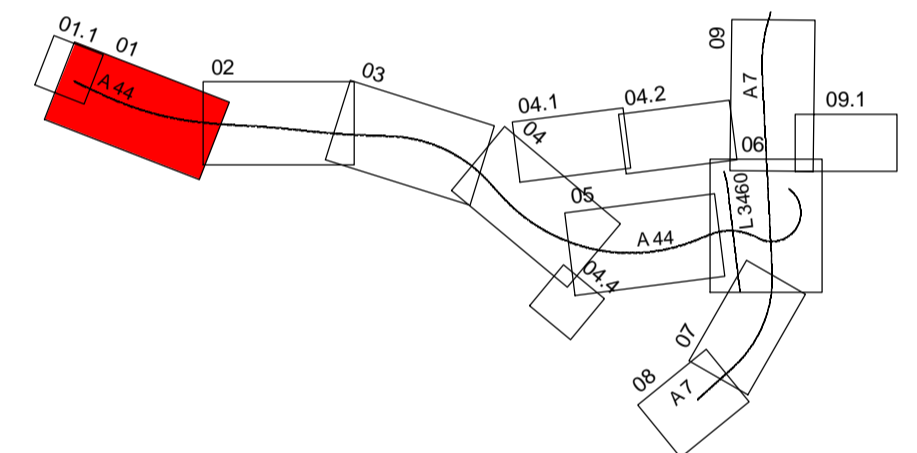
rechter Rand

linker Rand

Zeichenerklärung



Nr.	Art der Änderung	Datum	Zeichen



AFRY Deutschland GmbH		Datum	Zeichen
bearbeitet	04.10.2023	Hänse	
gezeichnet	04.10.2023	Kniest	
geprüft	04.10.2023	Kolb	
118001827			

DEGES im Auftrag der Autobahn GmbH des Bundes		Datum	Zeichen
bearbeitet	04.10.2023	gez.Kopp	
geprüft	04.10.2023	gez.Schaefer	
Projekt-Nr. VKE C321			

Planocodierung			
Lagesystem	ETRS 89	Stand Kataster	2020 Becker GeoInfo GmbH
Höhensystem	NHN	Bestandsvermessung	2020 Becker GeoInfo GmbH

FESTSTELLUNGSENTWURF

Die Autobahn GmbH des Bundes		Unterlage / Blatt-Nr.:
Straße / Abschnitt.-Nr. / Station: NK 4722041 - NK 4723004		6.2.2 / 4
PROJIS-Nr.: 0617991200		Maßstab: 1:1000/500

A 44, 6-streifiger Ausbau AK Kassel-West - AD Kassel-Süd Bau-km 0+000 bis 5+307	
Aufgestellt: Berlin, den 04.10.2023	
DEGES	