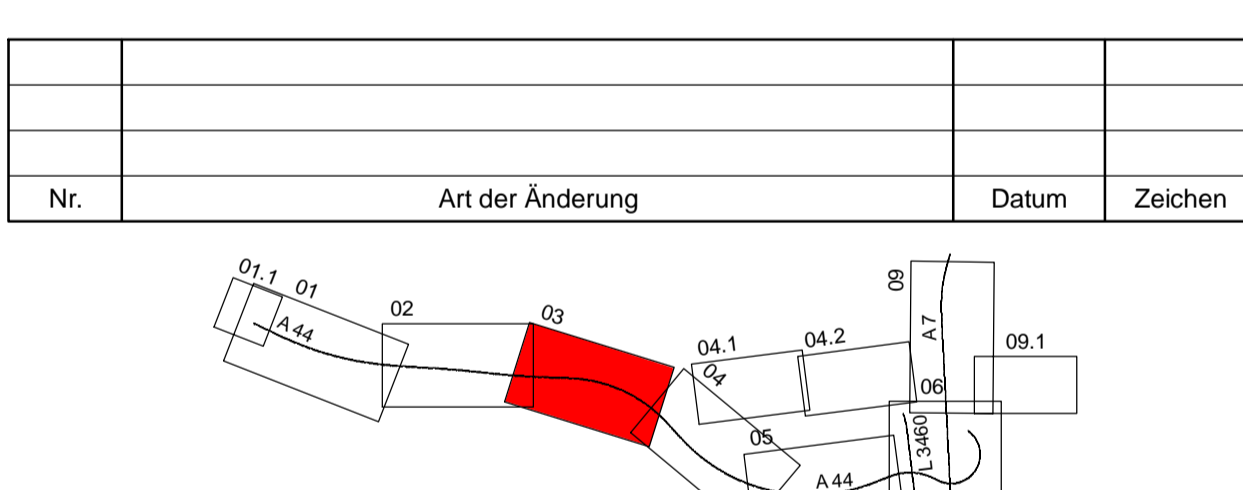
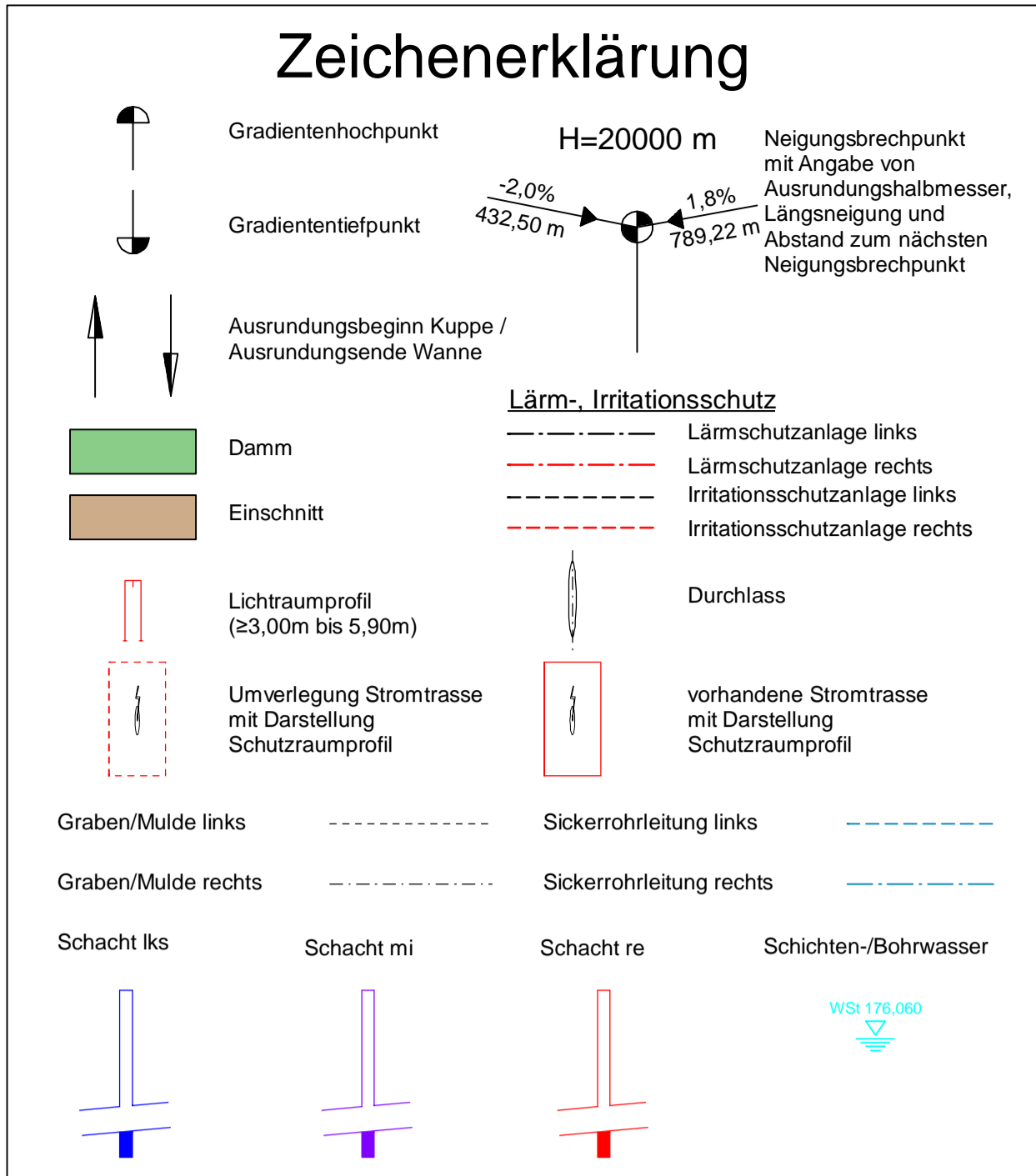
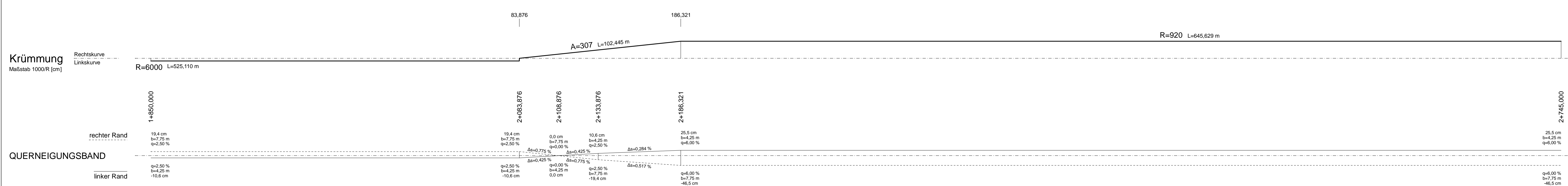


Gradiente	Höhe Mulde rechts		Höhen Stationen		Urgelände		Höhen Stationen	
	Station	Höhe	Station	Höhe	Station	Höhe	Station	Höhe
	50.00	197.88	50.00	195.874	50.00	197.88	50.00	197.88
	60.00	197.86	60.00	195.823	60.00	197.86	60.00	197.86
	80.00	197.61	80.00	195.521	80.00	197.61	80.00	197.61
	0.00	197.56	0.00	195.219	0.00	197.56	0.00	197.56
	20.00	197.51	20.00	194.917	20.00	197.51	20.00	197.51
	40.00	197.16	40.00	194.615	40.00	197.16	40.00	197.16
	60.00	196.86	60.00	194.313	60.00	196.86	60.00	196.86
	80.00	197.75	80.00	194.011	80.00	197.75	80.00	197.75
	0.00	198.03	0.00	193.709	0.00	198.03	0.00	198.03
	20.00	198.74	20.00	193.408	20.00	198.74	20.00	198.74
	40.00	198.88	40.00	193.106	40.00	198.88	40.00	198.88
	60.00	198.50	60.00	192.804	60.00	198.50	60.00	198.50
	80.00	198.25	80.00	192.502	80.00	198.25	80.00	198.25
	0.00	198.00	0.00	192.200	0.00	198.00	0.00	198.00
	20.00	198.64	20.00	191.898	20.00	198.64	20.00	198.64
	40.00	198.34	40.00	191.596	40.00	198.34	40.00	198.34
	60.00	198.10	60.00	191.294	60.00	198.10	60.00	198.10
	80.00	198.35	80.00	190.992	80.00	198.35	80.00	198.35
	0.00	198.64	0.00	190.690	0.00	198.64	0.00	198.64
	20.00	200.07	20.00	190.388	20.00	200.07	20.00	200.07
	40.00	200.33	40.00	190.087	40.00	200.33	40.00	200.33
	60.00	200.64	60.00	189.785	60.00	200.64	60.00	200.64
	80.00	200.99	80.00	189.483	80.00	200.99	80.00	200.99
	0.00	201.34	0.00	189.181	0.00	201.34	0.00	201.34
	20.00	201.48	20.00	188.879	20.00	201.48	20.00	201.48
	40.00	201.48	40.00	188.577	40.00	201.48	40.00	201.48
	60.00	201.38	60.00	188.275	60.00	201.38	60.00	201.38
	80.00	201.34	80.00	187.973	80.00	201.34	80.00	201.34
	0.00	201.28	0.00	187.671	0.00	201.28	0.00	201.28
	20.00	201.24	20.00	187.369	20.00	201.24	20.00	201.24
	40.00	201.16	40.00	187.067	40.00	201.16	40.00	201.16
	60.00	201.10	60.00	186.765	60.00	201.10	60.00	201.10
	80.00	200.99	80.00	186.463	80.00	200.99	80.00	200.99
	0.00	200.86	0.00	186.161	0.00	200.86	0.00	200.86
	20.00	200.32	20.00	185.859	20.00	200.32	20.00	200.32
	40.00	197.46	40.00	185.557	40.00	197.46	40.00	197.46
	60.00	194.14	60.00	185.255	60.00	194.14	60.00	194.14
	80.00	190.36	80.00	184.953	80.00	190.36	80.00	190.36
	0.00	190.76	0.00	184.651	0.00	190.76	0.00	190.76
	20.00	194.42	20.00	184.349	20.00	194.42	20.00	194.42
	40.00	193.17	40.00	184.047	40.00	193.17	40.00	193.17
	60.00	197.58	60.00	183.745	60.00	197.58	60.00	197.58
	80.00	198.86	80.00	183.443	80.00	198.86	80.00	198.86
	0.00	198.50	0.00	183.141	0.00	198.50	0.00	198.50
	20.00	197.89	20.00	182.839	20.00	197.89	20.00	197.89
	40.00	197.51	40.00	182.537	40.00	197.51	40.00	197.51
	60.00	195.19	60.00	182.235	60.00	195.19	60.00	195.19
	80.00	194.70	80.00	181.933	80.00	194.70	80.00	194.70
	45.00	195.359	45.00	181.631	45.00	195.359	45.00	195.359



AFRY Deutsche Einheit Fernstraßenplanungs- und -bau GmbH Zimmerstraße 44 10117 Berlin Telefon (030) 202 43 - 0 Telefax (030) 202 43 - 291 www.deges.de	AFRY Deutschland GmbH Dateileiter Grenze 3 99099 Erfurt Telefon (0361) 486-0 Telefax (0361) 486-121	bearbeitet	04.10.2023	Hänse
		gezeichnet	04.10.2023	Kniest
		geprüft	04.10.2023	Koib
		118001827		

DEGES im Auftrag der Autobahn GmbH des Bundes Deutsche Einheit Fernstraßenplanungs- und -bau GmbH Zimmerstraße 44 10117 Berlin Telefon (030) 202 43 - 0 Telefax (030) 202 43 - 291 www.deges.de	Die Autobahn Dateileiter Grenze 3 99099 Erfurt Telefon (0361) 486-0 Telefax (0361) 486-121	bearbeitet	04.10.2023	gez.Kopp
		geprüft	04.10.2023	gez.Schaefer
		Projekt-Nr. VKE C321		
		118001827_A44_6-streifiger_LPH4_TEC_HPLUC32_LU6.2.1-HPL_0001-RIFA_n_GRA_02_221216.ppt1.09.23		

Plancodierung	
Lagesystem	ETRS 89
Höhensystem	NHN
Stand Kataster	2020 Becker Geoinfo GmbH
Bestandsvermessung	2020 Becker Geoinfo GmbH

FESTSTELLUNGSENTWURF

Die Autobahn GmbH des Bundes

Unterlage / Blatt-Nr.: 6.2.1 / 9

Höhenplan
Verkehrsanlagen
Achse 1, rechte Richtungsfahrbahn
Maßstab: 1:1000/500

A 44, 6-streifiger Ausbau AK Kassel-West - AD Kassel-Süd

Bau-km 0+000 bis 5+307

Aufgestellt: Berlin, den 04.10.2023

DEGES

25.5 cm
b=7.75 m
q=6.00 %