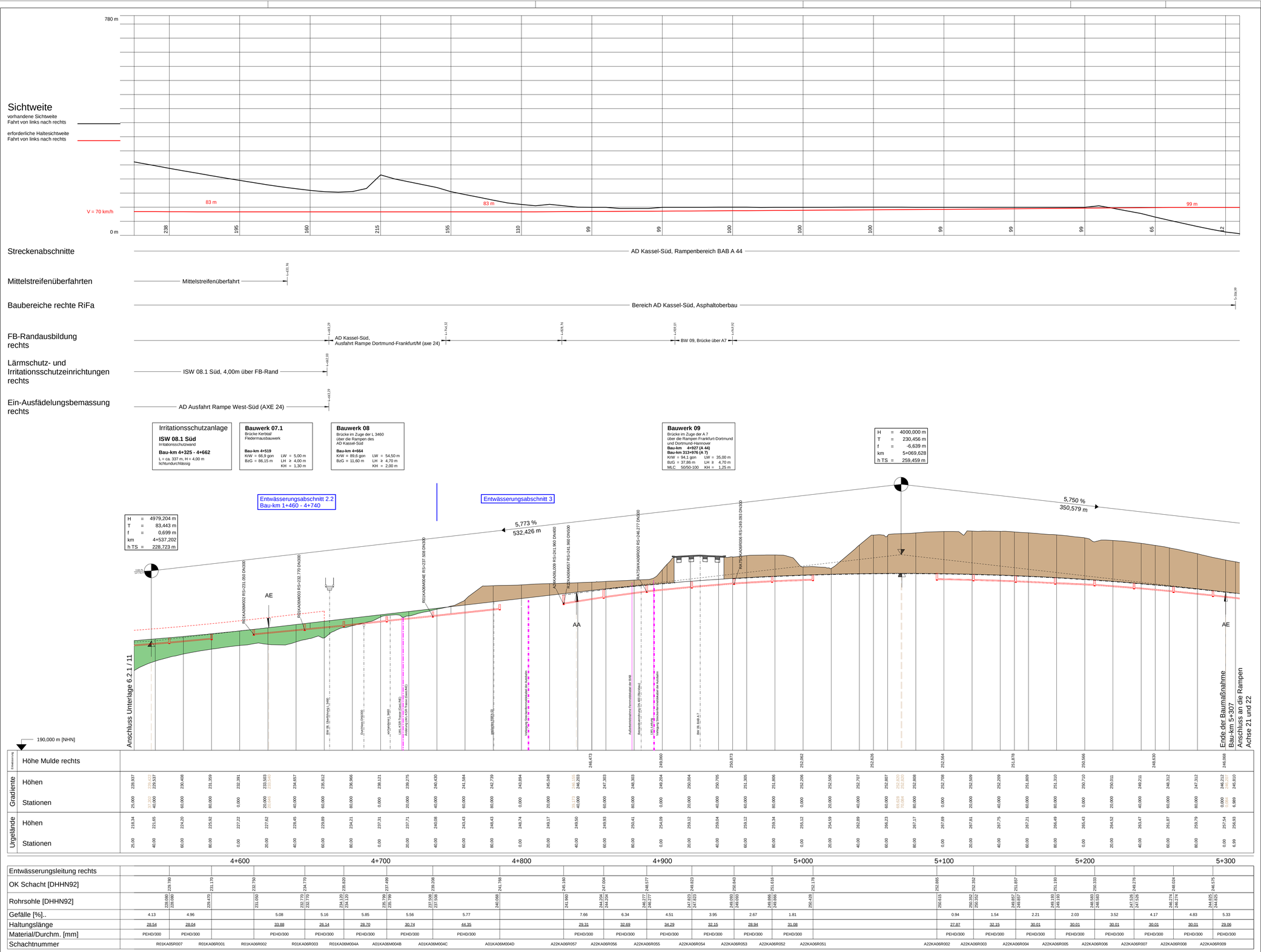

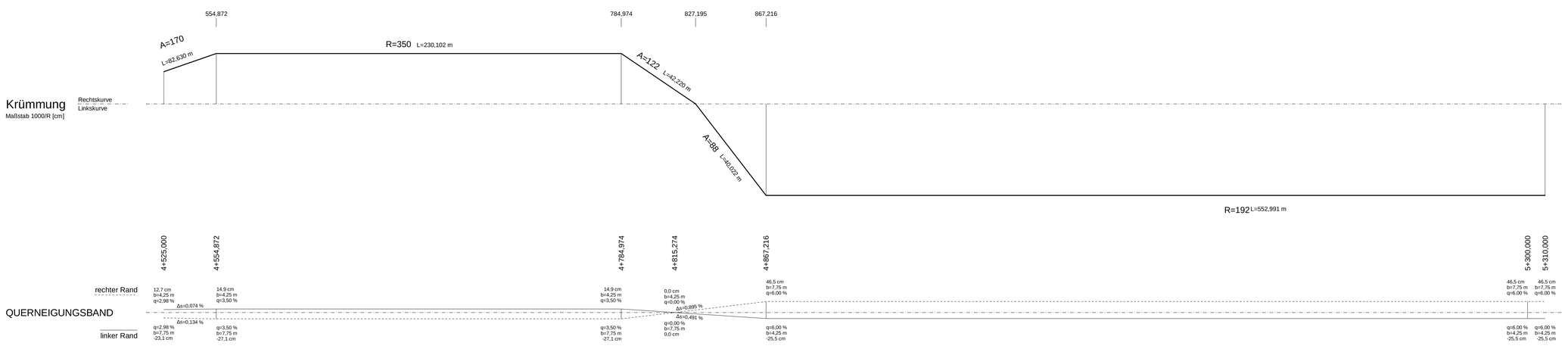

Zeichenerklärung

- Gradientenhochpunkt
- Gradiententiefpunkt
- Ausrundungsbeginn Kuppe / Ausrundungsende Wanne
- Neigungsbrechpunkt mit Angabe von Ausrundungshalbmesser, Längsneigung und Abstand zum nächsten Neigungsbrechpunkt (H=20000 m; -2,0% 432,50 m; 1,8% 789,22 m)
- Damm
- Einschnitt
- Lichtraumprofil (≥3,00m bis 5,90m)
- Umverlegung Stromtrasse mit Darstellung Schutzraumprofil
- Durchlass
- vorhandene Stromtrasse mit Darstellung Schutzraumprofil

Lärm-, Irritationsschutz

- Lärmschutzanlage links
- Lärmschutzanlage rechts
- Irritationsschutzanlage links
- Irritationsschutzanlage rechts

- Graben/Mulde links
- Graben/Mulde rechts
- Sickerrohrleitung links
- Sickerrohrleitung rechts

Schacht lks · Schacht mi · Schacht re · Schichten-/Bohrwasser (WSI 178,060)

Nr.	Art der Änderung	Datum	Zeichen

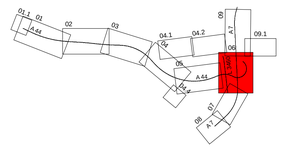

AFRY Deutschland GmbH
Dittelsedter Grenze 3
99099 Erfurt
Telefon (0361) 486-0
Telefax (0361) 486-121

	Datum	Zeichen
bearbeitet	04.10.2023	Hänse
gezeichnet	04.10.2023	Kniest
geprüft	04.10.2023	Kolb

118001827

DEGES im Auftrag der Autobahn GmbH des Bundes
Die Autobahn
Deutsche Einheit Fernstraßenplanungs- und -bau GmbH
Zimmerstraße 54
10117 Berlin
Telefon (030) 202 43 - 0
Telefax (030) 202 43 - 291
www.deges.de

	Datum	Zeichen
bearbeitet	04.10.2023	gez.Kopp
geprüft	04.10.2023	gez.Schaefer
Projekt-Nr.	VKE C321	

Plancodierung

Lagesystem	ETRS 89	Stand Kataster	2020 Becker GeoInfo GmbH
Höhensystem	NHN	Bestandsvermessung	2020 Becker GeoInfo GmbH

FESTSTELLUNGSENTWURF

Die Autobahn GmbH des Bundes

Straße / Abschnitt.-Nr. / Station: NK 4722041 - NK 4723004

PROJIS-Nr.: 0617991200

Unterlage / Blatt-Nr.: 6.2.1 / 12

Höhenplan

Verkehrsanlagen
Achse 1, rechte Richtungsfahrbahn

Maßstab: 1:1000/500

A 44, 6-streifiger Ausbau
AK Kassel-West - AD Kassel-Süd

Bau-km 0+000 bis 5+307

Aufgestellt: Berlin, den 04.10.2023

DEGES

i. A.

118001827_A44_6-streifiger_LPH4_TEC_HPL\C32_U6.2.1-HPL_0001-RiFa_re_GRA_02_221216.pltt14.09.23