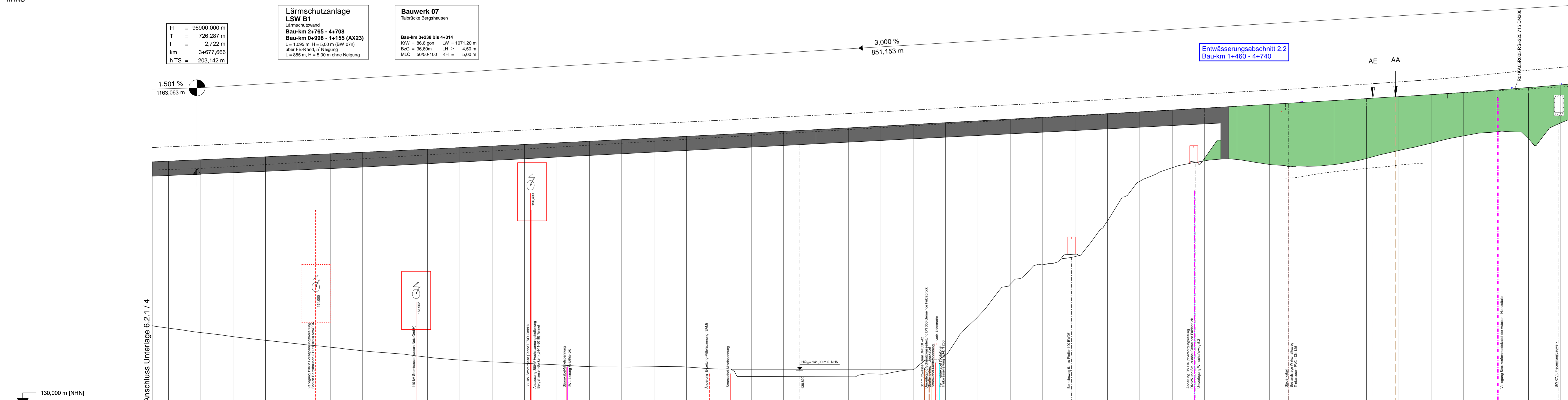
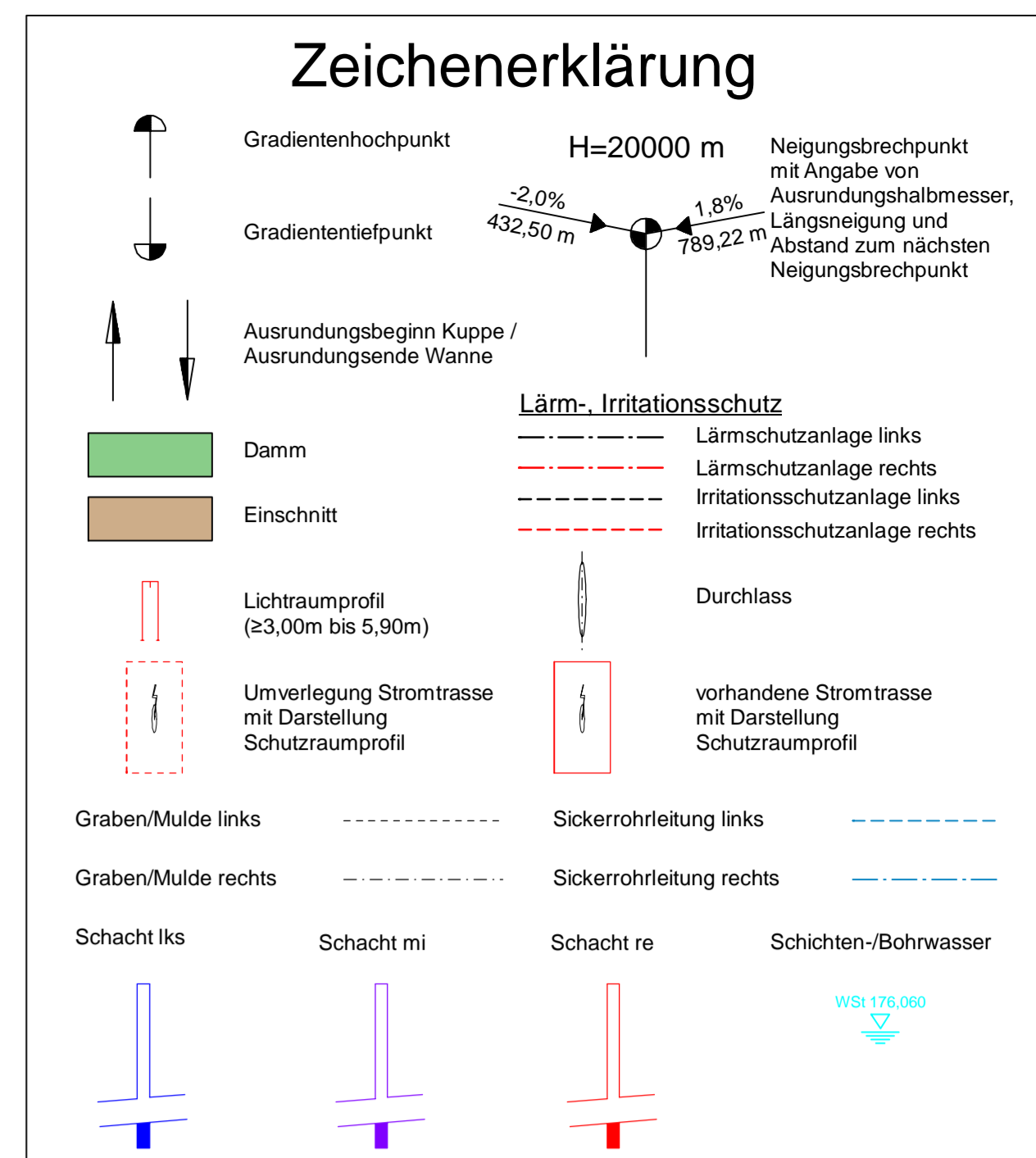
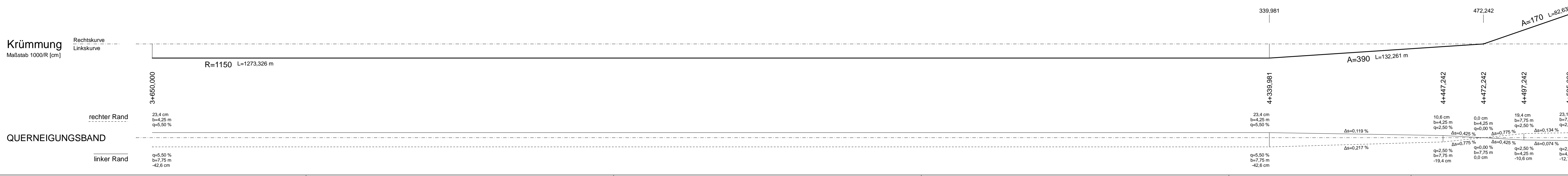


H = 9600,000 m	Lärmschutzeinrichtung LSW B1 Lärmschutzeinrichtung Bau-km 2+765 - 4+708 Bau-km 0+998 - 1+155 (AX23) L = 1.000 m, H = 2,50 m (Ø) / 10 m über FB-Rand, 5° Neigung L = 1.885 m, H = 5,00 m ohne Neigung	Bauwerk 07 Tabbrücke Bergeshäuser Bau-km 3+238 bis 4+314 K/W = 88,6 gon LW = 1071,20 m BRD = 30,600 LH = 4,20 m M/G = 100/0/100 NH = 5,00 m
----------------	---	---

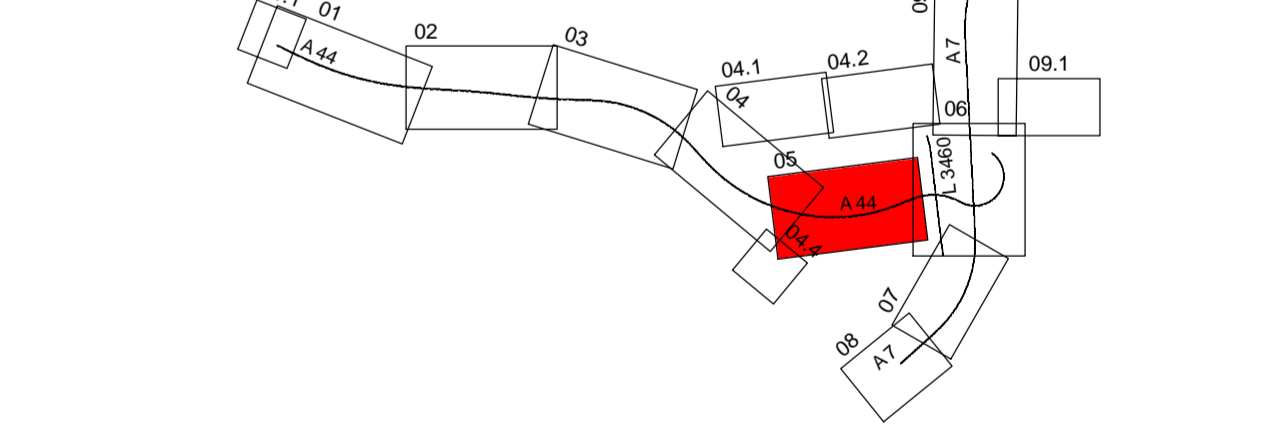


Station	Höhe Mulde links	Station	Höhe Mulde links	Station	Höhe Mulde links	Station	Höhe Mulde links	Station	Höhe Mulde links	Station	Höhe Mulde links	Station	Höhe Mulde links	Station	Höhe Mulde links	Station	Höhe Mulde links	Station	Höhe Mulde links	Station	Höhe Mulde links												
3+700	114,57	3+750	113,35	3+800	112,56	3+850	111,39	3+900	110,21	3+950	109,04	4+000	107,86	4+050	106,69	4+100	105,51	4+150	104,34	4+200	103,16	4+250	101,99	4+300	100,81	4+350	99,64	4+400	98,46	4+450	97,29	4+500	96,11

Station	OK Schacht [DHHN92]	Rohrsohle [DHHN92]	Gefälle [%]	Haltungslänge	Material/Durchm. [mm]	Schachtnummer
3+700	114,57	113,35	0,87	110	GR400	
3+800	112,56	111,39	0,87	110	GR400	
3+900	110,21	109,04	0,87	110	GR400	
4+000	107,86	106,69	0,87	110	GR400	
4+100	105,51	104,34	0,87	110	GR400	
4+200	103,16	101,99	0,87	110	GR400	
4+300	100,81	99,64	0,87	110	GR400	
4+400	98,46	97,29	0,87	110	GR400	
4+500	96,11	94,94	0,87	110	GR400	



Nr.	Art der Änderung	Datum	Zeichen



AFRY Deutschland GmbH
 Dittelsbacher Grenz 3
 99099 Erfurt
 Telefon (0361) 486-0
 Telefax (0361) 486-121

bearbeitet 04.10.2023 Hänse
 gezeichnet 04.10.2023 Kniest
 geprüft 04.10.2023 Kolb
 118001827

im Auftrag der Autobahn GmbH des Bundes
 Die Autobahn
 Deutsche Einheit Fernstraßenplanungs- und Bau GmbH

bearbeitet 04.10.2023 gez.Kopp
 geprüft 04.10.2023 Kolb
 Projekt-Nr. VKE C321

Plancodierung	LageSystem	ETRS 89	Stand	Kataster	2020 Becker Geoinfo GmbH	HöhenSystem	NHN	Bestandsvermessung	2020 Becker Geoinfo GmbH
---------------	------------	---------	-------	----------	--------------------------	-------------	-----	--------------------	--------------------------

FESTSTELLUNGSENTWURF

Die Autobahn GmbH des Bundes
 Straße / Abschnitt - Nr. / Station: NK 4722041 - NK 4723004
 PROJIS-Nr.: 0617991200

Unterlage / Blatt-Nr.: 6.2.1 / 5
 Höhenplan
 Verkehrsanlagen
 Achse 1, linke Richtungsfahrbahn
 Maßstab: 1:1.000/500

**A 44, 6-streifiger Ausbau
 AK Kassel-West - AD Kassel-Süd**
 Bau-km 0+000 bis 5+307

Aufgestellt: Berlin, den 04.10.2023
 DEGES