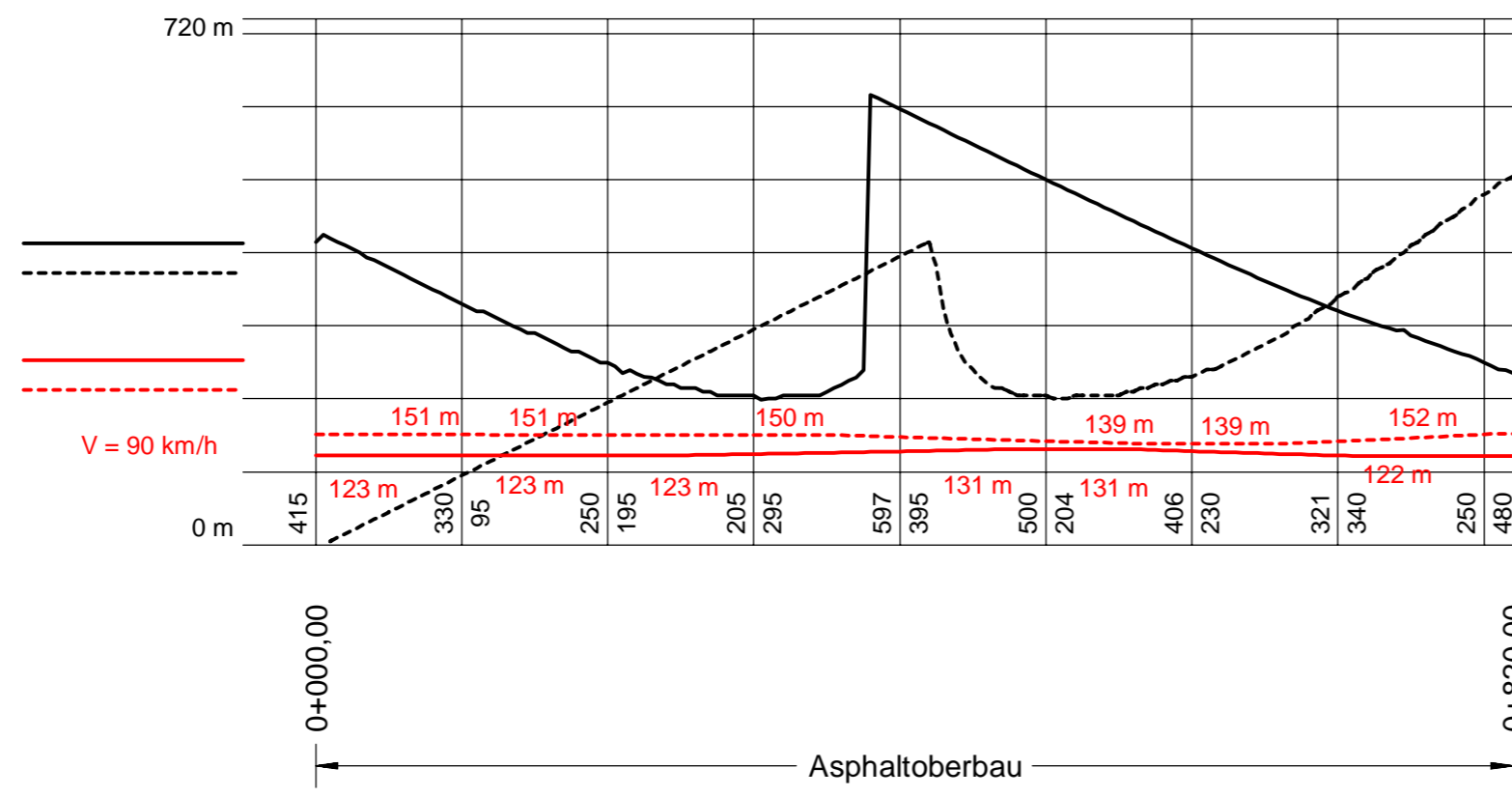


### Sichtweite

vorhandene Sichtweite  
 Fahrt von links nach rechts  
 Fahrt von rechts nach links

erforderliche Haltesichtweite  
 Fahrt von links nach rechts  
 Fahrt von rechts nach links



### Baubereiche

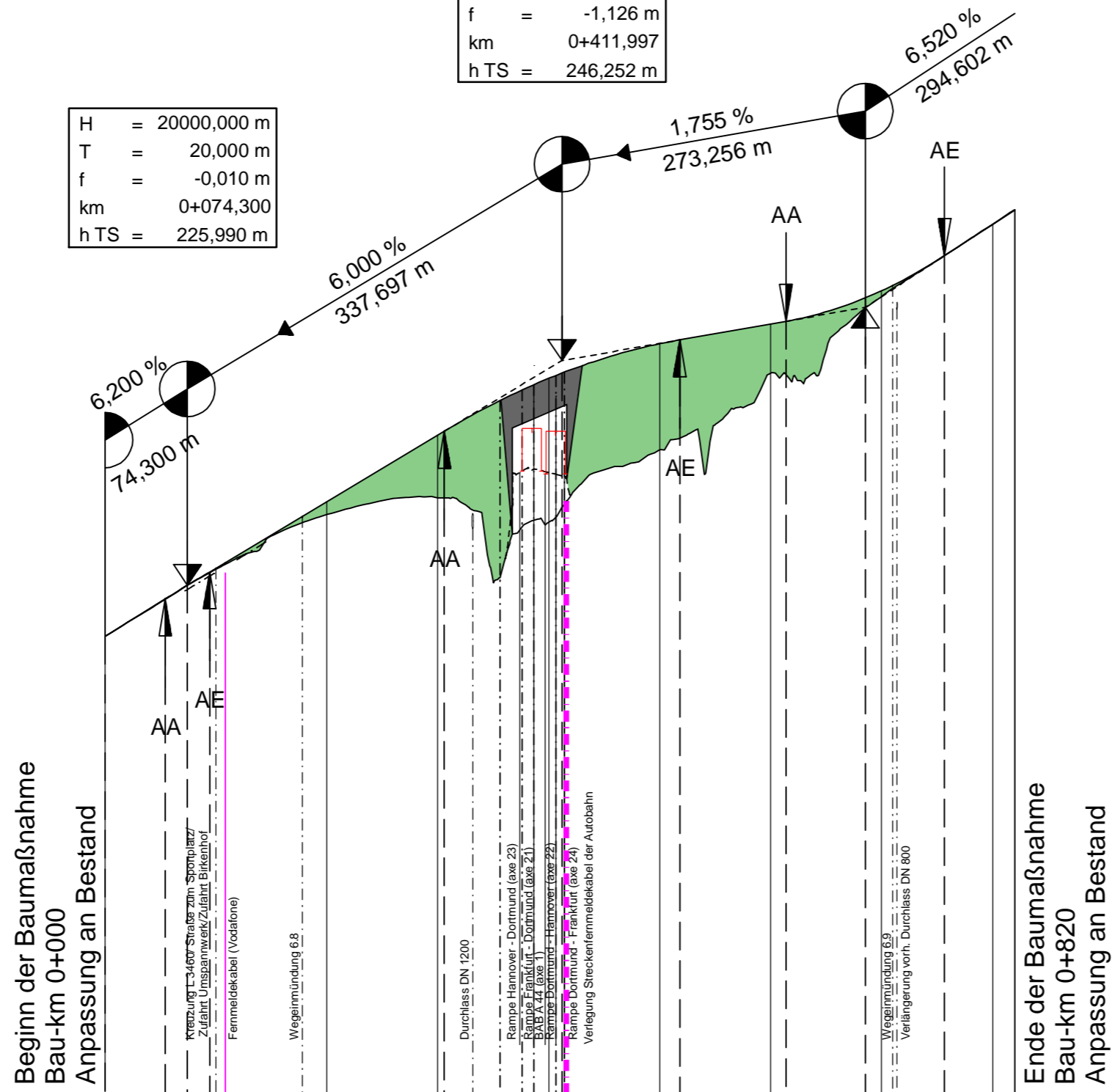
**Bauwerk 08**  
 Brücke im Zuge der L 3460  
 über die Rampen des  
 AD Kassel-Süd

**Bau-km 4+664**  
 KrW = 89,6 gon LW = 54,50 m  
 BzG = 11,60 m LH > 4,70 m  
 KH = 2,00 m

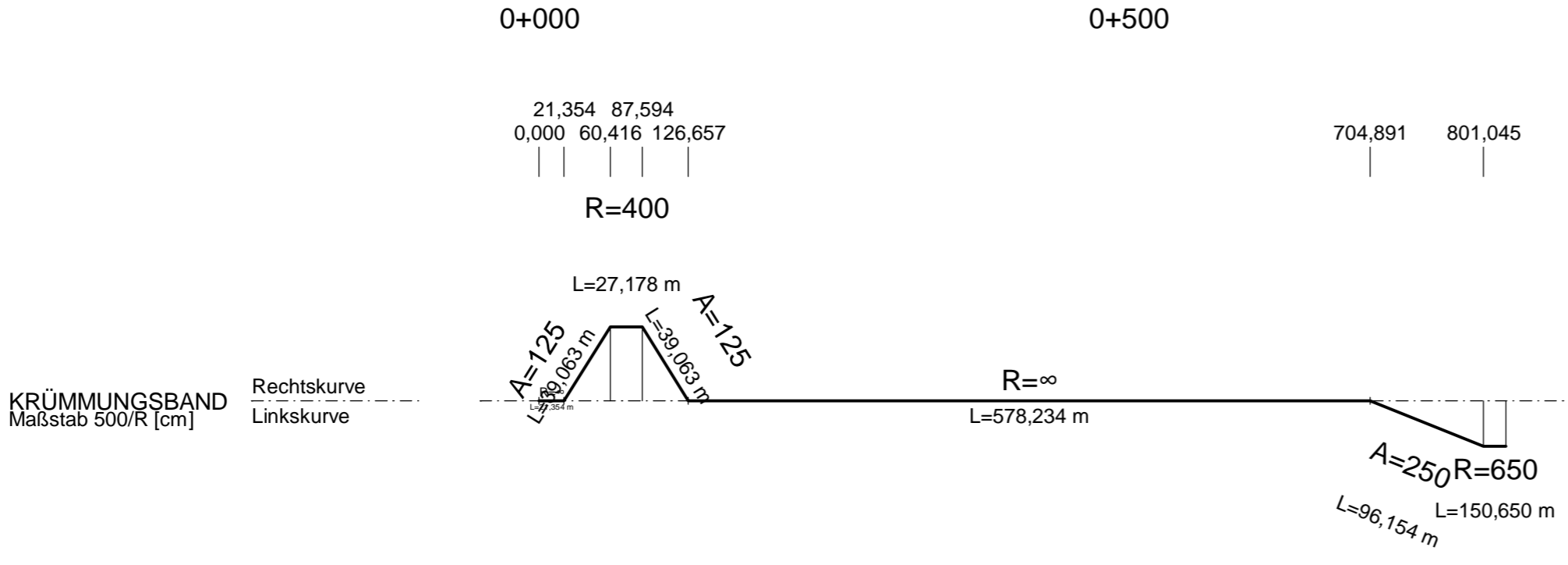
H = 5000,000 m  
 T = 106,128 m  
 f = -1,126 m  
 km = 0+411,997  
 h TS = 246,252 m

H = 3000,000 m  
 T = 71,475 m  
 f = 0,851 m  
 km = 0+685,254  
 h TS = 251,047 m

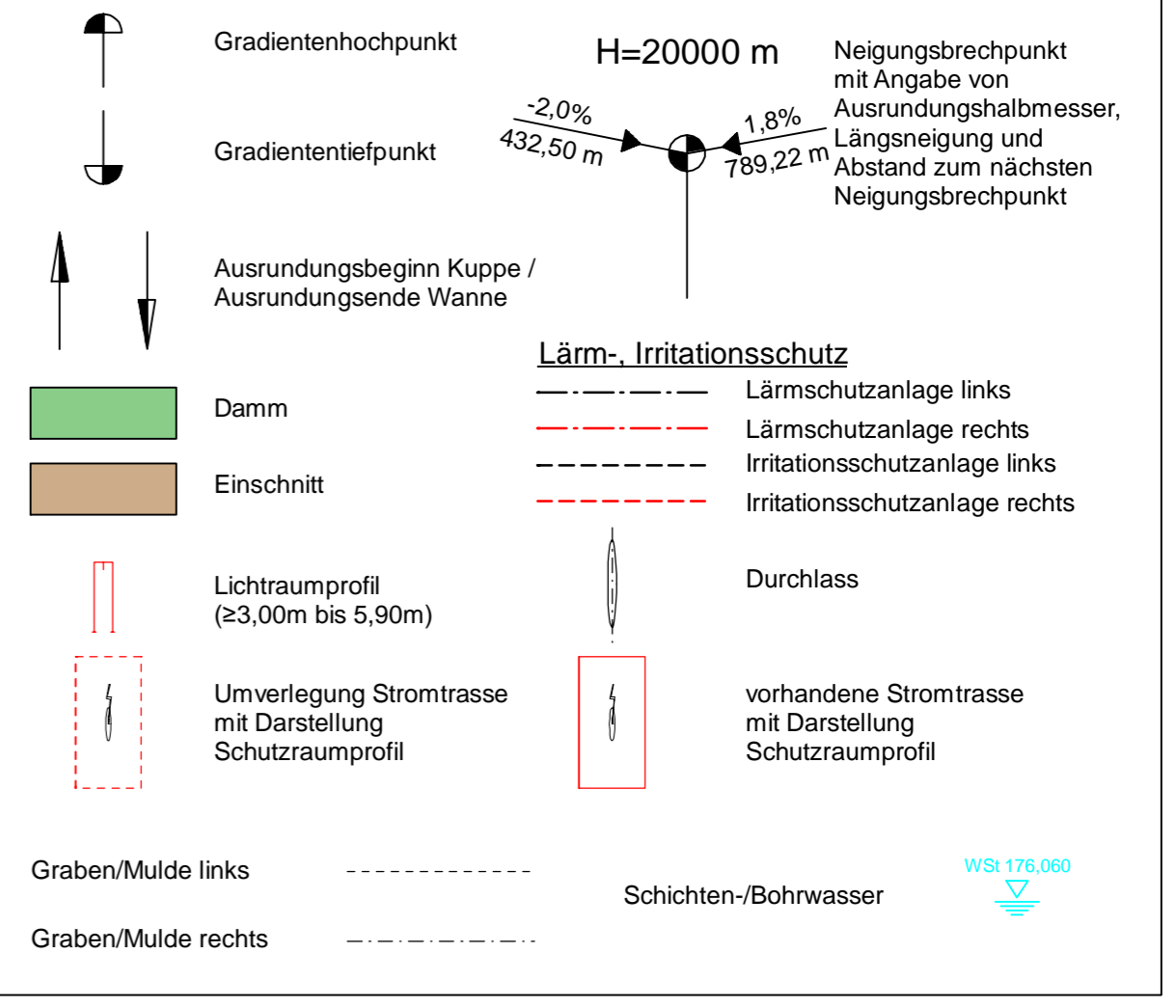
H = 20000,000 m  
 T = 20,000 m  
 f = -0,010 m  
 km = 0+074,300  
 h TS = 225,990 m



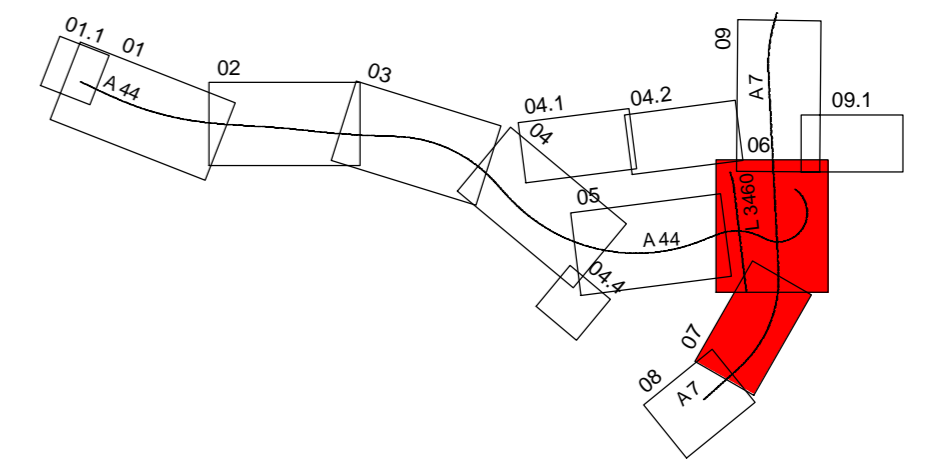
Gradiente	Höhen	Stationen
	221,383	0,000
	224,483	50,000
	224,750	54,900
	225,990	74,300
	227,190	74,300
	227,532	100,000
	230,532	150,000
	233,532	200,000
	236,532	250,000
	239,884	300,000
	242,337	305,889
	242,638	350,000
	243,606	355,950
	244,081	376,134
	244,646	386,700
	244,908	400,000
	245,125	406,465
	245,206	411,997
	245,206	414,076
	246,455	414,076
	247,763	450,000
	248,114	500,000
	248,674	518,125
	249,551	550,000
	249,793	600,000
	250,647	613,778
	251,899	650,000
	252,545	685,254
	252,545	700,000
	255,276	750,000
	255,707	756,729
	258,528	800,000
	259,832	820,000



### Zeichenerklärung



Nr.	Art der Änderung	Datum	Zeichen



AFRY Deutschland GmbH Dittelstedter Grenze 3 99099 Erfurt Telefon (0361) 486-0 Telefax (0361) 486-121		Datum	Zeichen
bearbeitet	04.10.2023	Hänse	
gezeichnet	04.10.2023	Kniest	
geprüft	04.10.2023	Kolb	
118001827			

DEGES im Auftrag der Autobahn GmbH des Bundes Deutsche Einheit Fernstraßenplanungs- und -bau GmbH Zimmerstraße 54 10117 Berlin Telefon (030) 202 43 - 0 Telefax (030) 202 43 - 291 www.deges.de		Datum	Zeichen
bearbeitet	04.10.2023	gez.Kopp	
geprüft	04.10.2023	gez.Schaefer	
Projekt-Nr. VKE C321			

Plancodierung	Lagesystem	Stand Kataster	2020 Becker GeolInfo GmbH
	ETRS 89	Bestandsvermessung	2020 Becker GeolInfo GmbH
	NHN		

## FESTSTELLUNGSENTWURF

Die Autobahn GmbH des Bundes	Unterlage / Blatt-Nr.: 6.1.4 / 1
	Höhenplan
	Verkehrsanlagen
	Umverlegung L 3460
	Maßstab: 1:5000/500

**A 44, 6-streifiger Ausbau  
 AK Kassel-West - AD Kassel-Süd**  
 Bau-km 0+000 bis 5+307

Aufgestellt: Berlin, den 04.10.2023

DEGES

*[Signature]*