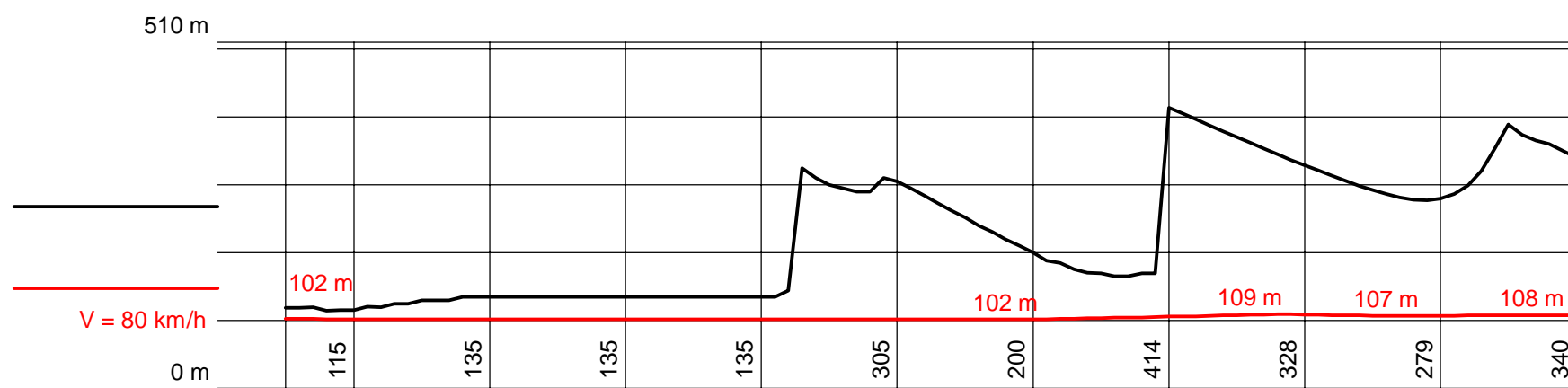


Sichtweite

vorhandene Sichtweite
Fahrt von links nach rechts

erforderliche Haltesichtweite
Fahrt von links nach rechts



Baubereiche

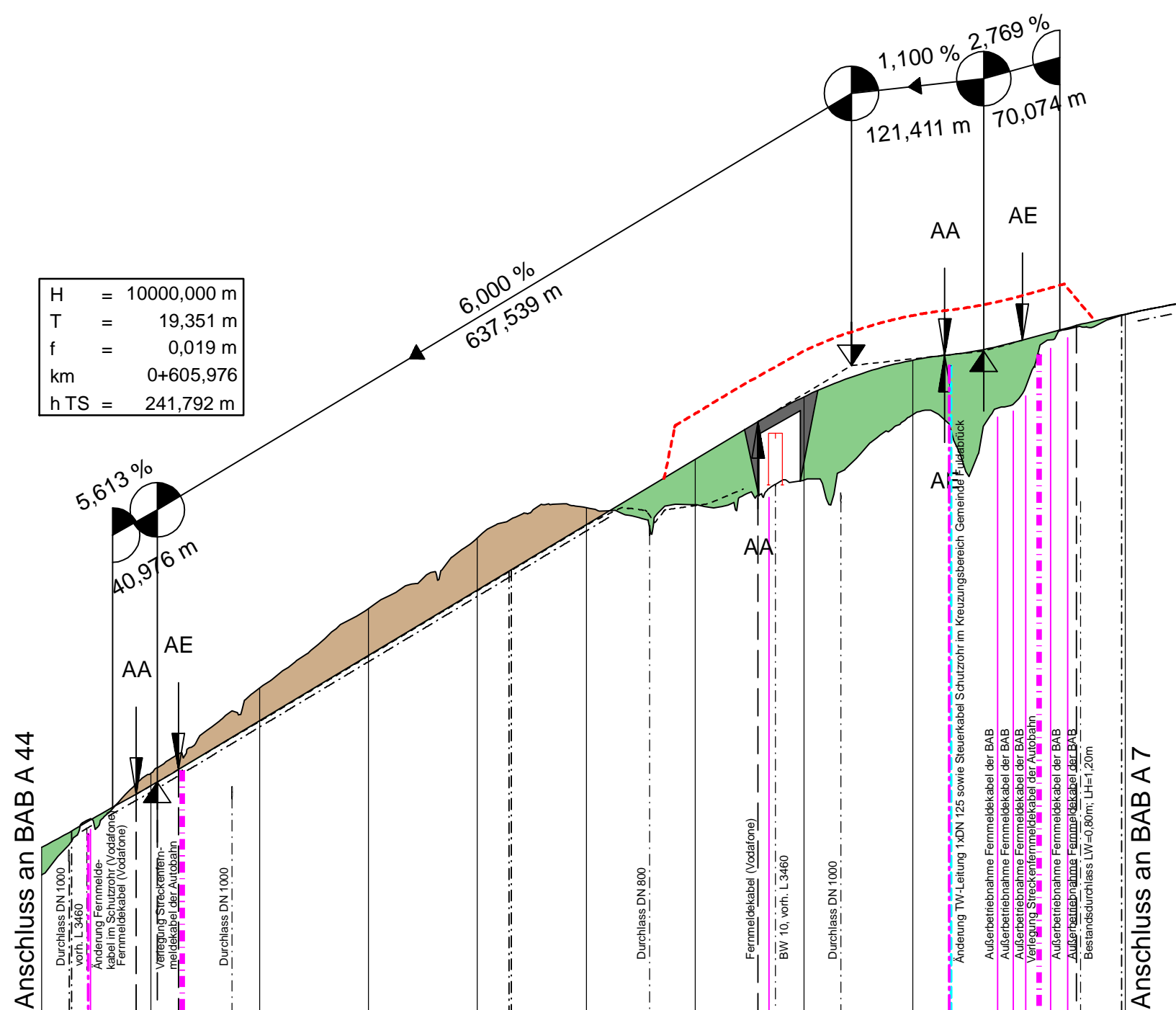
Asphaltoberbau

Irritationsschutzanlage
ISW 10 West
Irritationsschutzwand
Bau-km 1+081- 1+459
L = ca. 378 m, H = 4,00 m
lichtundurchlässig

Bauwerk 10
Brücke im Zuge der Rampe
Dortmund-Frankfurt
über die L 3460
Bau-km 1+174
KrW = 37,6 gon LW = 31,56 m
BzG = 12,10 m LH = 4,50 m
MLC 50/50-100 KH = 1,10 m

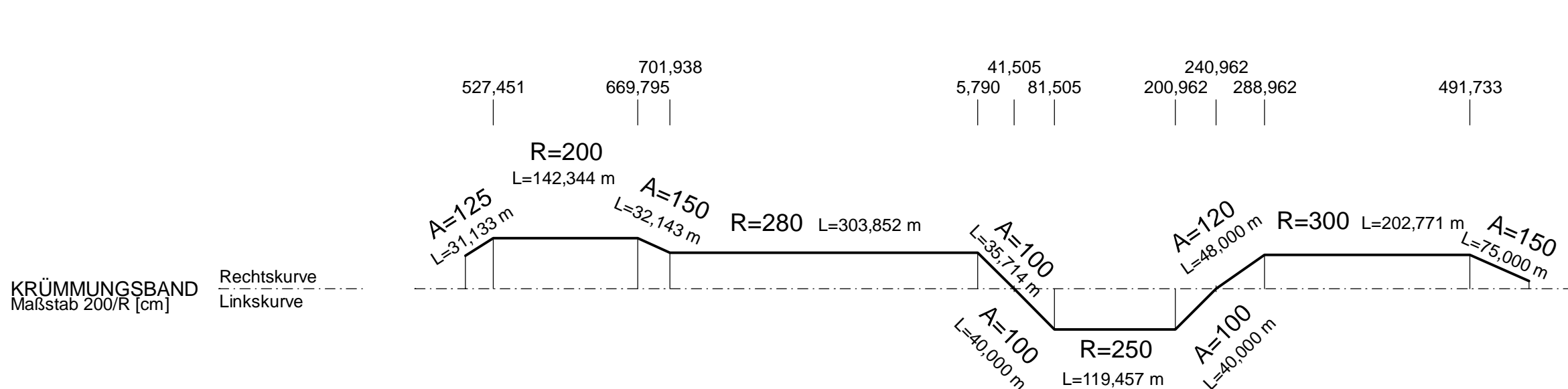
H = 3500,000 m
T = 85,750 m
f = -1,050 m
km 1+243,515
h TS = 280,045 m
H = 4273,928 m
T = 35,661 m
f = 0,149 m
km 1+364,926
h TS = 281,380 m

H = 10000,000 m
T = 19,351 m
f = 0,019 m
km 0+605,976
h TS = 241,792 m



220,000 m [NHN]

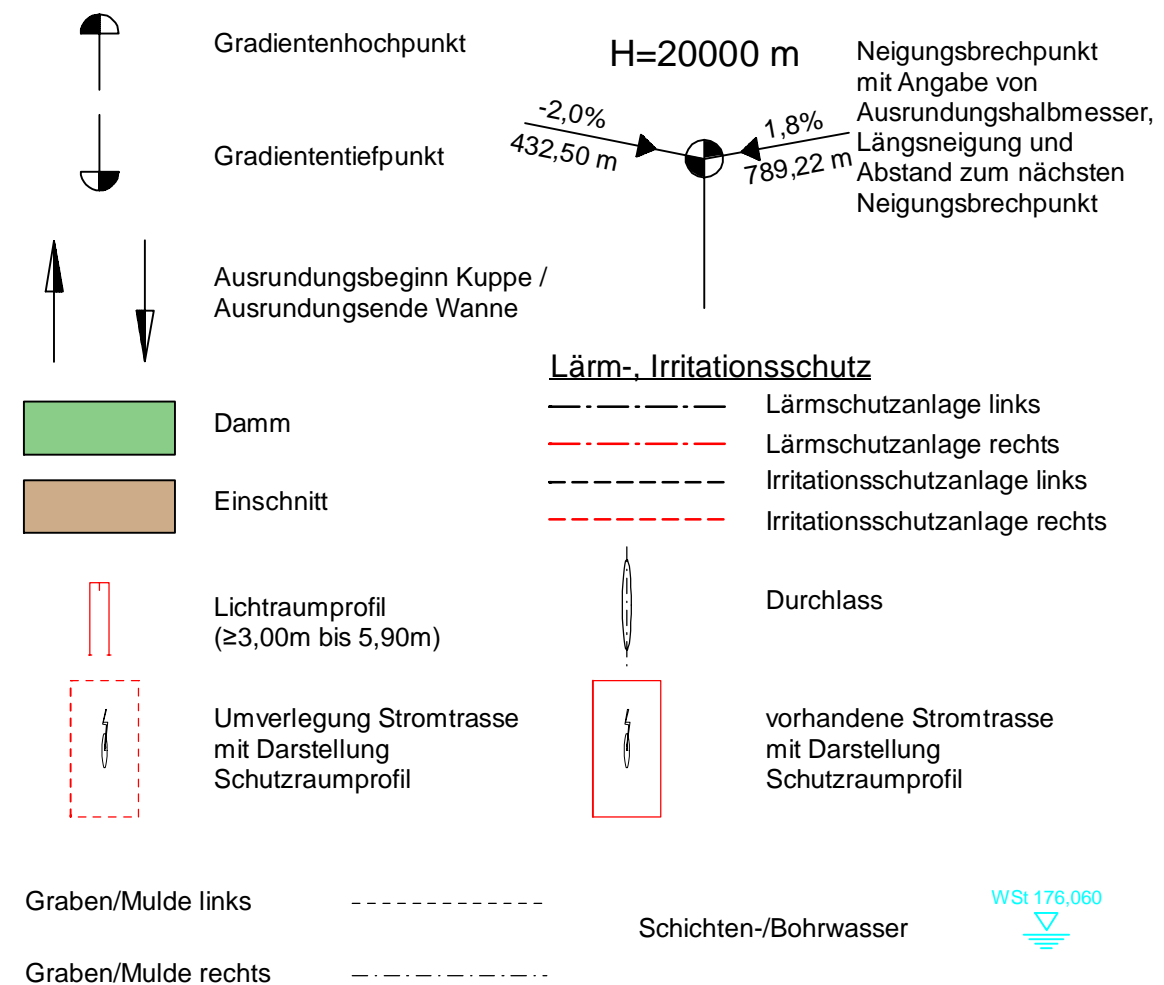
Gradiente	Höhen	Stationen
	235,818	500,000
237,322	527,451	550,000
238,638	550,000	586,625
240,706	586,625	600,000
241,466	600,000	605,876
241,811	605,876	625,327
242,953	625,327	650,000
244,434	650,000	700,000
247,434	700,000	750,000
250,434	750,000	800,000
253,434	800,000	850,000
256,434	850,000	900,000
259,434	900,000	929,000
261,174	929,000	931,000
261,294	931,000	950,000
262,434	950,000	0,000
265,434	0,000	50,000
268,434	50,000	100,000
271,434	100,000	150,000
274,434	150,000	200,000
277,179	200,000	250,000
279,218	250,000	300,000
280,544	300,000	350,000
281,266	350,000	400,000
282,351	400,000	450,000
283,721	450,000	491,733
284,694	491,733	500,000
284,877	500,000	550,000
285,887	550,000	



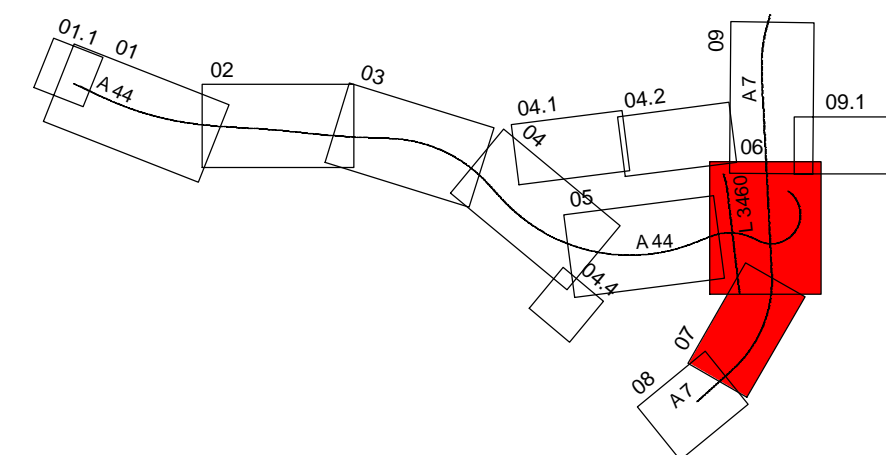
KRÜMMUNGSBAND
Maßstab 200/R [cm]

Rechtskurve
Linkskurve

Zeichenerklärung



Nr.	Art der Änderung	Datum	Zeichen



<p>AFRY Deutschland GmbH Dittelstedter Grenze 3 99099 Erfurt Telefon (0361) 486-0 Telefax (0361) 486-121</p>	Datum	Zeichen	
	bearbeitet	04.10.2023	Hänse
	gezeichnet	04.10.2023	Kniest
	geprüft	04.10.2023	Kolb
118001827			

<p>im Auftrag der Autobahn GmbH des Bundes Die Autobahn Deutsche Einheit Fernstraßenplanungs- und -bau GmbH Zimmerstraße 54 10117 Berlin Telefon (030) 202 43 - 0 Telefax (030) 202 43 - 291 www.deges.de</p>	Datum	Zeichen	
	bearbeitet	04.10.2023	gez.Kopp
	geprüft	04.10.2023	gez.Schaefer
	Projekt-Nr.		VKE C321

Plancodierung			
Lagesystem	ETRS 89	Stand Kataster	2020 Becker GeoInfo GmbH
Höhensystem	NHN	Bestandsvermessung	2020 Becker GeoInfo GmbH

FESTSTELLUNGSENTWURF

Die Autobahn GmbH des Bundes	Unterlage / Blatt-Nr.: 6.1.3 / 4
Höhenplan	
Verkehrsanlagen, AD Kassel-Süd Rampe Dortmund-Frankfurt (axe 24)	
Straße / Abschnitt.-Nr. / Station: NK 4722041 - NK 4723004	Maßstab: 1:5000/500
PROJIS-Nr.: 0617991200	

A 44, 6-streifiger Ausbau
AK Kassel-West - AD Kassel-Süd
Bau-km 0+000 bis 5+307

Aufgestellt: Berlin, den 04.10.2023
DEGES
[Signature]