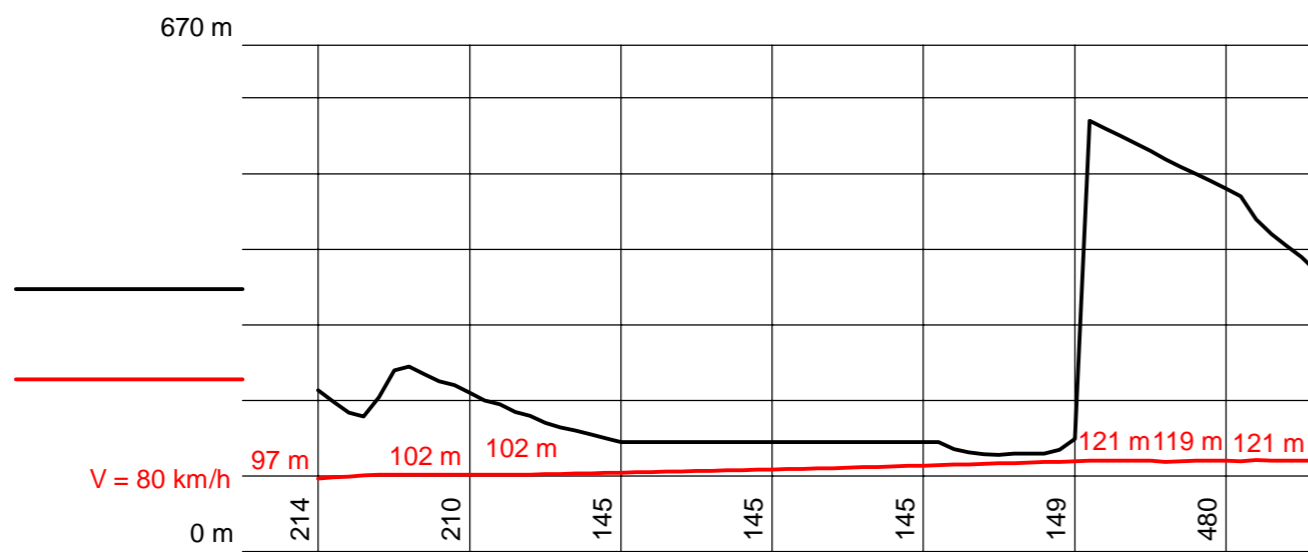


### Sichtweite

vorhandene Sichtweite  
Fahrt von links nach rechts

erforderliche Haltesichtweite  
Fahrt von links nach rechts



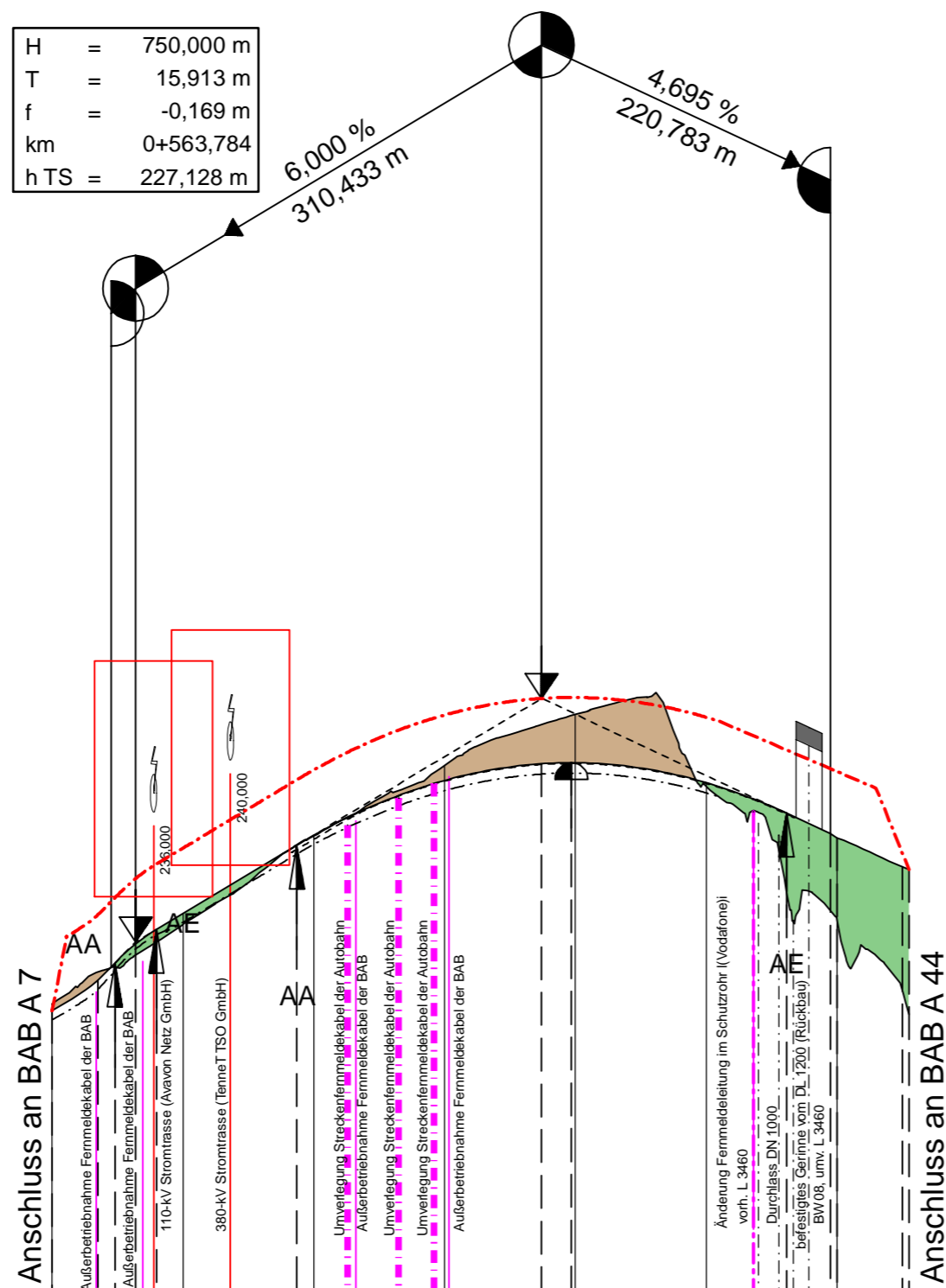
### Baubereiche

Asphaltoberbau


<b>Lärmschutzanlage LSWall B1</b> Lärmschutzwand <b>Bau-km 313+090 - 313+404 (A7)</b> <b>Bau-km 0+500 - 1+000 (AX23)</b> L = 814 m, H = 2,00 - 6,00 m über Gelände; Neigung 1:3	<b>Lärmschutzanlage LSW B1</b> Lärmschutzwand <b>Bau-km 2+765 - 4+708</b> <b>Bau-km 0+998 - 1+155 (AX23)</b> L = 1.095 m, H = 5,00 m (BW 07n) über FB-Rand, 5° Neigung L = 885 m, H = 5,00 m ohne Neigung	<b>Bauwerk 08</b> Brücke im Zuge der L 3460 über die Rampen des AD Kassel-Süd <b>Bau-km 4+664</b> KrW = 89,6 gon LW = 54,50 m BzG = 11,60 m LH ≥ 4,70 m KH = 2,00 m
--	---	--

H	=	3500,000 m
T	=	187,154 m
f	=	-5,004 m
km	=	0+874,217
h TS	=	245,754 m

H	=	750,000 m
T	=	15,913 m
f	=	-0,169 m
km	=	0+563,784
h TS	=	227,128 m

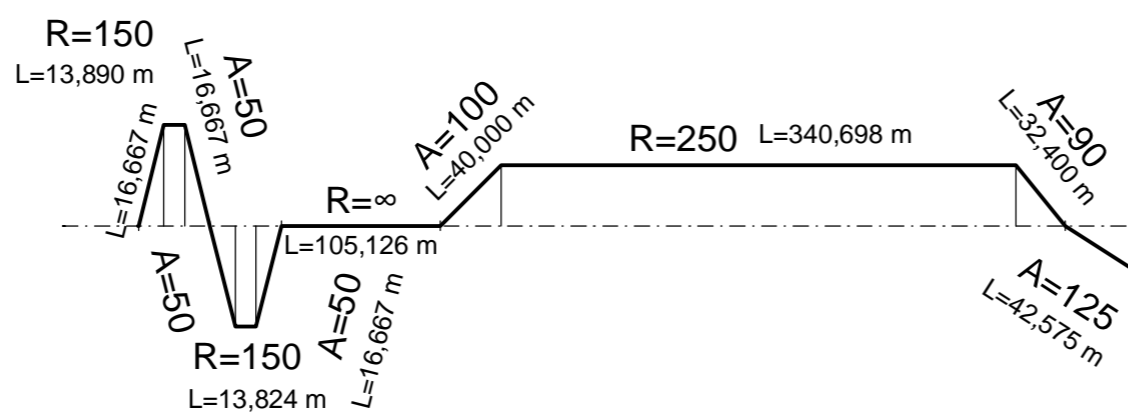


Gradiente	Höhen	Stationen
	221,854	500,000
	225,713	550,000
	226,959	565,784
	226,063	573,687
	229,301	600,000
	232,301	650,000
	234,525	687,063
	235,277	700,000
	237,735	750,000
	239,479	800,000
	240,508	850,000
	240,750	874,217
	240,825	897,063
	240,824	900,000
	240,425	950,000
	239,311	0,000
	237,484	50,000
	236,968	61,371
	235,389	95,000
	235,074	100,000
	232,865	150,000
	232,649	155,000



### KRÜMMUNGSBAND

Rechtskurve  
Linkscurve



## Zeichenerklärung

Gradientenhochpunkt H=20000 m  
Gradiententiefpunkt

Ausrundungsbeginn Kuppe / Ausrundungsende Wanne

Lärm-, Irritationsschutz

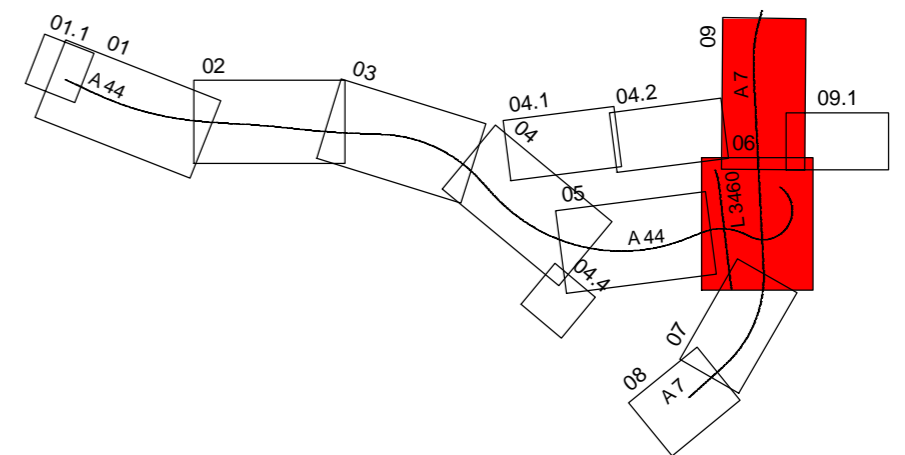
- Damm
- Einschnitt
- Lärmschutzanlage links
- Lärmschutzanlage rechts
- Irritationsschutzanlage links
- Irritationsschutzanlage rechts
- Lichtraumprofil (≥3,00m bis 5,90m)
- Umverlegung Stromtrasse mit Darstellung Schutzraumprofil
- Durchlass
- vorhandene Stromtrasse mit Darstellung Schutzraumprofil

Gaben/Mulde links  
Gaben/Mulde rechts

Schichten-/Bohrwasser

WS: 176,060

Nr.	Art der Änderung	Datum	Zeichen



AFRY Deutschland GmbH Dittelstedter Grenze 3 99099 Erfurt Telefon (0361) 486-0 Telefax (0361) 486-121	Datum	Zeichen	
	bearbeitet	04.10.2023	Hänse
	gezeichnet	04.10.2023	Kniest
	geprüft	04.10.2023	Kolb
118001827			

im Auftrag der Autobahn GmbH des Bundes Die Autobahn Deutsche Einheit Fernstraßenplanungs- und -bau GmbH Zimmerstraße 54 10117 Berlin Telefon (030) 202 43 - 0 Telefax (030) 202 43 - 291 www.deges.de	Datum	Zeichen	
	bearbeitet	04.10.2023	gez.kopp
	geprüft	04.10.2023	gez.Schaefer
	Projekt-Nr.	VKE C321	

Plancodierung	
Lagesystem	ETRS 89
Höhensystem	NHN
Stand Kataster	2020 Becker GeoInfo GmbH
Bestandsvermessung	2020 Becker GeoInfo GmbH

## FESTSTELLUNGSENTWURF

Die Autobahn GmbH des Bundes	Unterlage / Blatt-Nr.: 6.1.3 / 3
Höhenplan	
Verkehrsanlagen, AD Kassel-Süd Rampe Hannover-Dortmund (axe 23)	
Straße / Abschnitt-Nr. / Station: NK 4722041 - NK 4723004	Maßstab: 1:5000/500
PROJIS-Nr.: 0617991200	

### A 44, 6-streifiger Ausbau AK Kassel-West - AD Kassel-Süd

Bau-km 0+000 bis 5+307

Aufgestellt: Berlin, den 04.10.2023	DEGES

Projekt: \\vg-wer-1\projekte\carref\barante\118001827\_A44\_6-streifiger\_LPH4\_TEC\_HPLC32\_U6.1.3\_03-H  
 Station: 0+500,000 - 1+000,000 Blattname: 21/07/2023 Blattnummer: 3  
 Blattgröße: 0,244 m x 0,244 m; Breite: 45,1 cm; Höhe: 54,6 cm