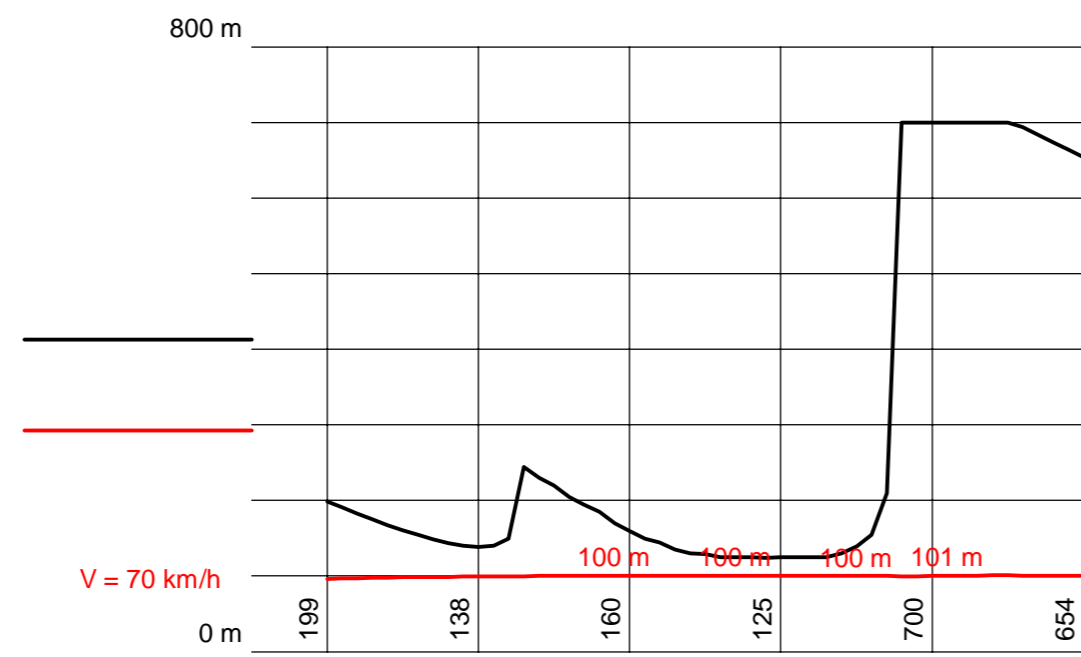


Sichtweite

vorhandene Sichtweite
Fahrstrecke von links nach rechts

erforderliche Haltesichtweite
Fahrstrecke von links nach rechts

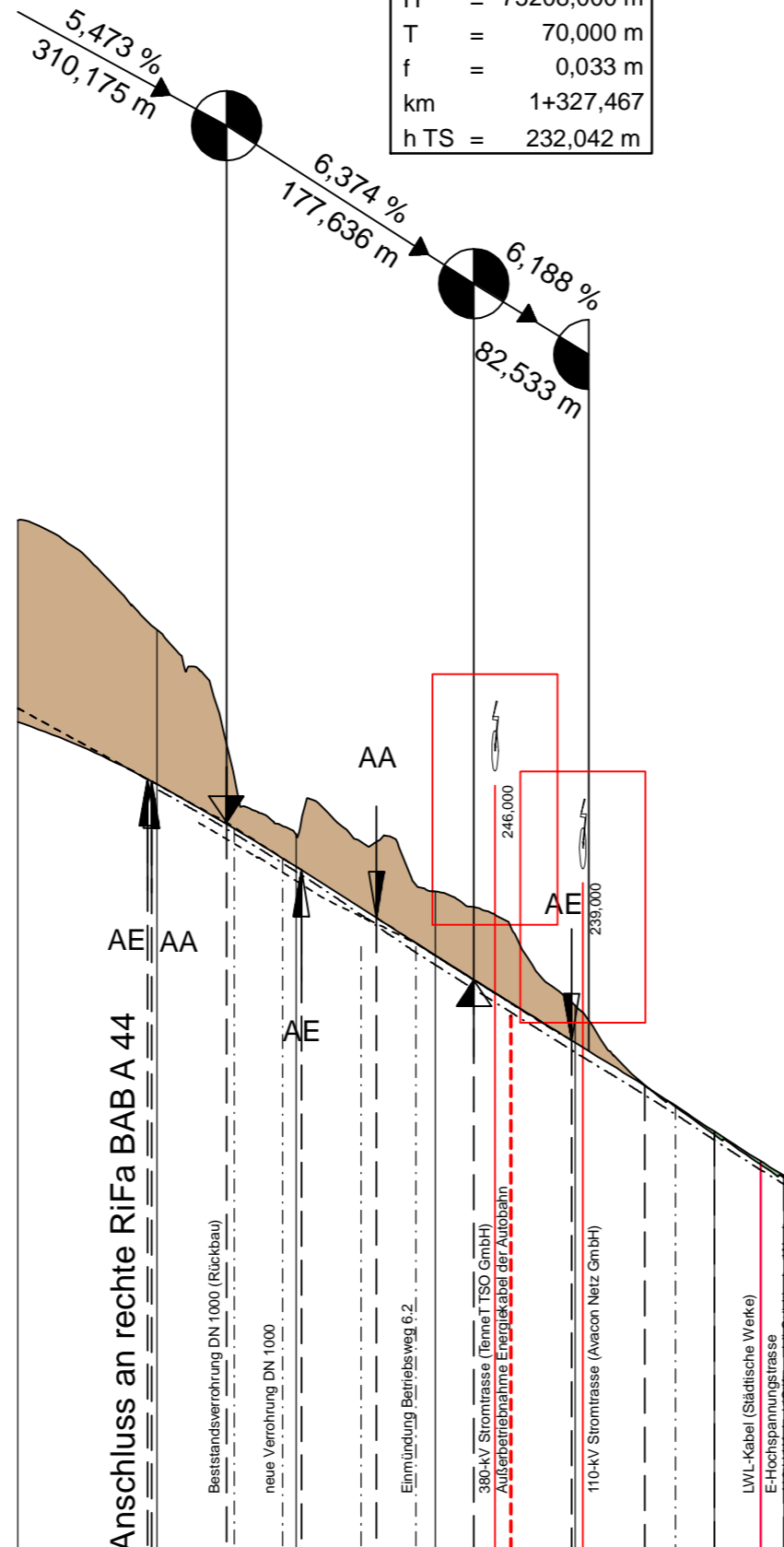


Baubereiche

Asphaltoberbau

H	=	11918,000 m
T	=	53,739 m
f	=	-0,121 m
km	=	1+149,832
h TS	=	243,365 m

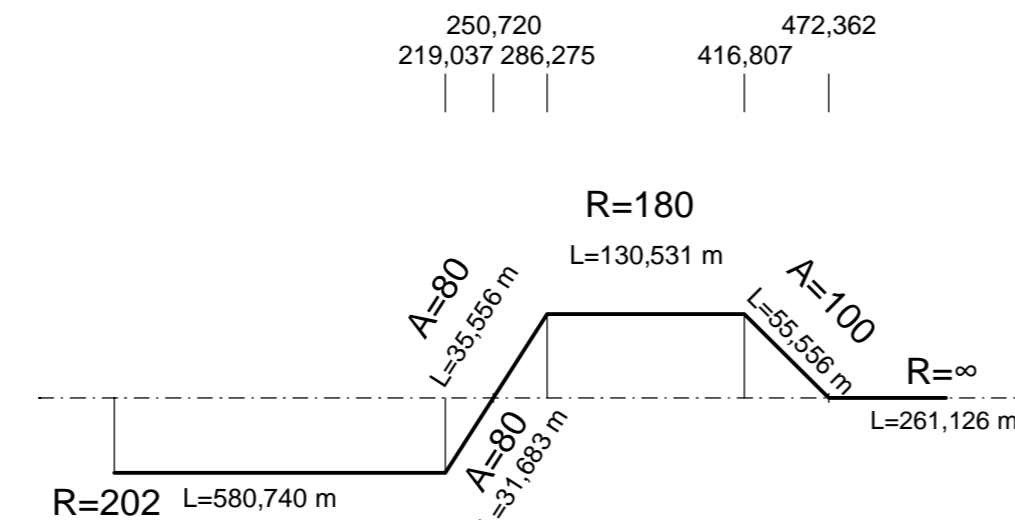
H	=	75208,000 m
T	=	70,000 m
f	=	0,033 m
km	=	1+327,467
h TS	=	232,042 m



190,000 m [NHN]

Urgelände	Stationen	Höhen											
		0,00	50,00	100,00	150,00	200,00	250,00	300,00	350,00	400,00	450,00	500,00	550,00
Gradiente	Höhen	265,06	262,35	257,19	248,94	242,43	241,73	238,39	236,33	230,24	224,50	220,95	217,84
	Stationen	0,00	50,00	100,00	150,00	200,00	250,00	300,00	350,00	400,00	450,00	500,00	550,00

1+000 1+500



KRÜMMUNGSBAND
Maßstab 200/R [cm]

Rechtskurve
Linkskurve

Zeichenerklärung

H=20000 m

Gradientenhochpunkt
Gradiententiefpunkt

Ausrundungsbeginn Kuppe / Ausrundungsende Wanne

Lärm-, Irritationsschutz

Damm
Einschnitt

Lichtraumprofil (≥3,00m bis 5,90m)
Umverlegung Stromtrasse mit Darstellung Schutzraumprofil

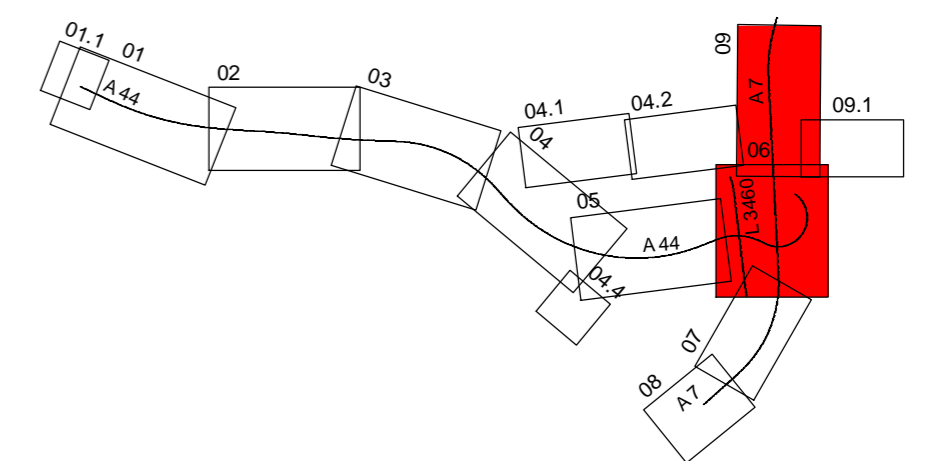
Durchlass
vorhandene Stromtrasse mit Darstellung Schutzraumprofil

Graben/Mulde links
Graben/Mulde rechts

Schichten-/Bohrwasser

WS 176,060

Nr.	Art der Änderung	Datum	Zeichen



AFRY Deutschland GmbH
Dittelstedter Grenze 3
99099 Erfurt
Telefon (0361) 486-0
Telefax (0361) 486-121

bearbeitet	04.10.2023	Hänse
gezeichnet	04.10.2023	Kniest
geprüft	04.10.2023	Kolb

118001827

DEGES im Auftrag der Autobahn GmbH des Bundes Die Autobahn

Deutsche Einheit Fernstraßenplanungs- und -bau GmbH
Zimmerstraße 54
10117 Berlin
Telefon (030) 202 43 - 0
Telefax (030) 202 43 - 291
www.deges.de

bearbeitet	04.10.2023	gez.Kopp
geprüft	04.10.2023	gez.Schaefer

Projekt-Nr. VKE C321

Plancodierung			
Lagesystem	ETRS 89	Stand Kataster	2020 Becker Geoinfo GmbH
Höhensystem	NHN	Bestandsvermessung	2020 Becker Geoinfo GmbH

FESTSTELLUNGSENTWURF

Die Autobahn GmbH des Bundes

Unterlage / Blatt-Nr.: 6.1.3 / 2

Höhenplan
Verkehrsanlagen, AD Kassel-Süd
Rampe Dortmund-Hannover (axe 22)

Straße / Abschnitt.-Nr. / Station: NK 4722041 - NK 4723004
PROJIS-Nr.: 0617991200

Maßstab: 1:5000/500

A 44, 6-streifiger Ausbau AK Kassel-West - AD Kassel-Süd

Bau-km 0+000 bis 5+307

Aufgestellt: Berlin, den 04.10.2023

DEGES

[Signature]

Projektnr.: VEG-Planung/Carref/04/04/04/118001827_A44_6-streifiger_LPH4_TEC_HPL Zeichnung: C32_U6.1.3_02-H
Erfasst von: 12.10.2023 11:55:00
Station: 1+000,000 - 1+550,000 Blattname: A44/Plan Blattnummer: 7
Blattgröße: 0,210 m x 0,210 m, Breite: 51,0 cm, Höhe: 51,0 cm