

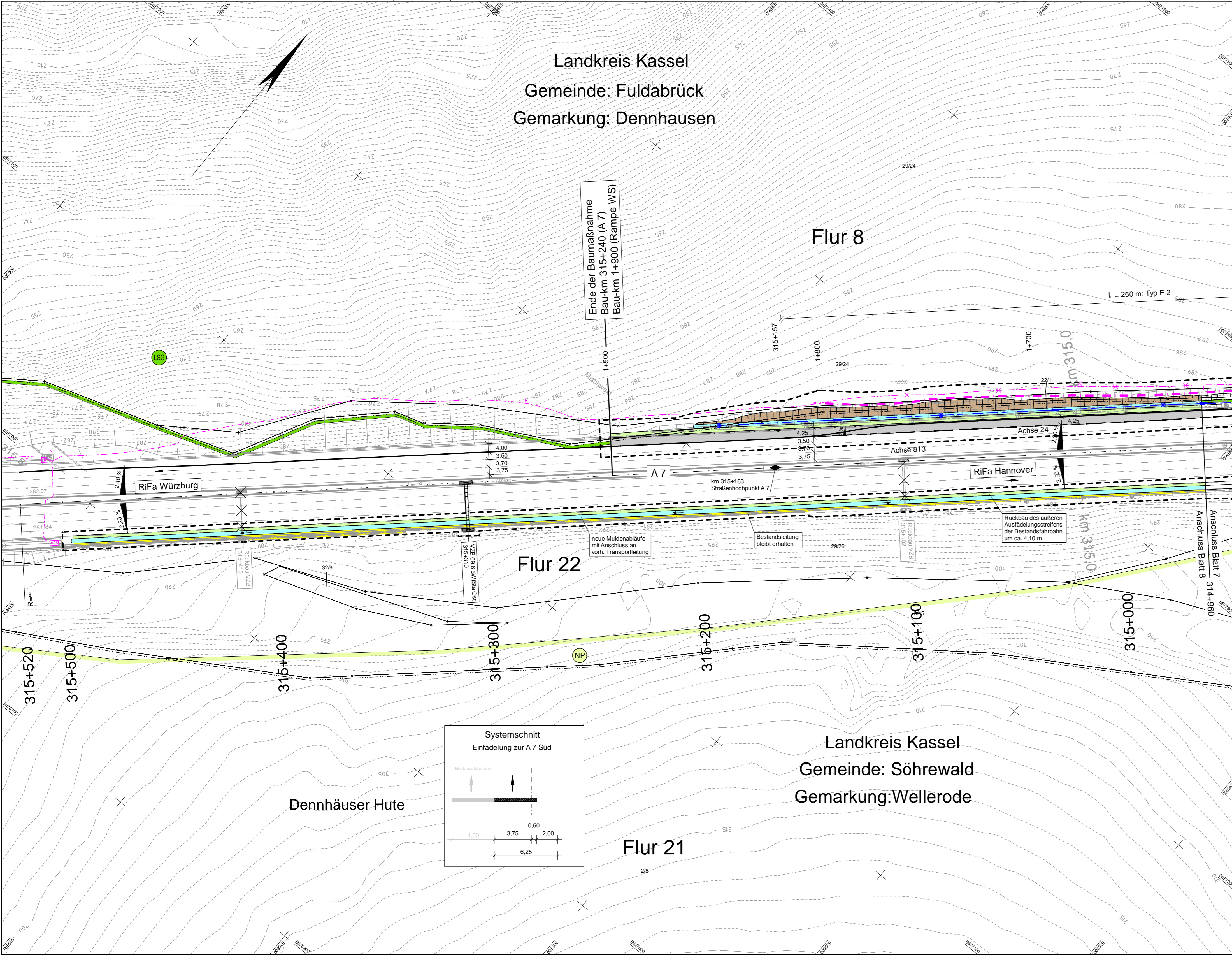
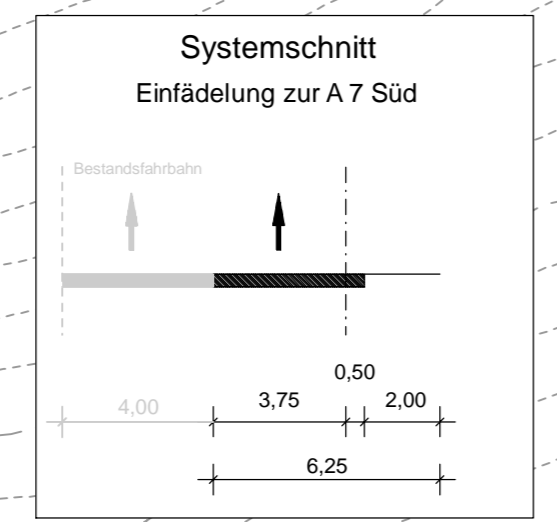
Landkreis Kassel  
Gemeinde: Fuldabrück  
Gemarkung: Dennhausen

Flur 22

Landkreis Kassel  
Gemeinde: Söhrewald  
Gemarkung: Wellerode

Flur 21

Dennhäuser Hute



Planung

- Einschnittsböschung
- Mulde mit Fließrichtung/ Versickerungsmulde
- Raubbetmulde / -graben
- Straßenebenenflächen
- Fahrbahn mit Achse
- Bankett
- Wirtschaftsweg
- Fahrbahnteiler / Insel / Parkstreifen / Mittelstreifenüberfahrt
- Radweg
- Gehweg
- Dammböschung
- Bankett
- Richtungsfahrbahn mit Fahrstreifen
- Mittelstreifen, Achse
- Richtungsfahrbahn
- Bankett
- Entwässerungsgraben mit Fließrichtung
- Brücke mit Widerlager

Versorgungseinrichtungen

- vorhanden: E 110kV / 380kV
- geplant: E 110kV
- Bestand E-Freileitung mit Darstellung des Sicherheitsbereiches und Strommastes / Umverlegung E-Freileitung und Strommast
- Streckenfermeldekabel der Autobahn

Immissionsschutz

- Lärmschutzwand
- Lärmschutzwall

Sonstiges

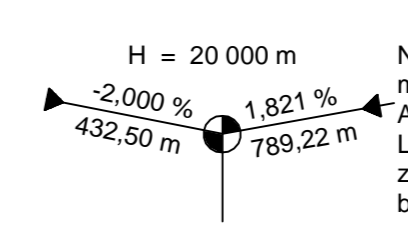
- Minimales Sichtfeld
- Verkehrszeichenbrücke / VZB
- Baumfällung
- Baufeldgrenze
- Rückbaustrecke
- Rückbaufläche
- Wildschutzzaun

Schutzgebiete

- Natur, Landschaft, Wasser
- VS: Europäisches Vogelschutzgebiet
- LSG: Landschaftsschutzgebiet
- NP: Naturpark
- Flächen mit Schutz nach § 30 BNatSchG i.V.m. § 13 HAGBNatSchG (ANUVA 2020)
- Kultur-, Boden-, archäologisches Denkmal
- Überschwemmungsgebiet
- Heilquellenschutzgebiet
- W I/II: Wasserschutzzone I / II
- W III: Wasserschutzzone III
- Wasserflächen / Wasserläufe

weitere Gebiete

- Flächen für Ver- und Entsorgungsanlagen und Ablagerungen
- Umgrenzung von Flächen für Maßnahmen zum Schutz, zur Pflege und zur Entwicklung von Natur und Landschaft
- geplante gewerbliche Baufläche
- Landwirtschaftlicher Betrieb im Außenbereich



Regelungsverzeichnis

12 Nr. im Regelungsverzeichnis

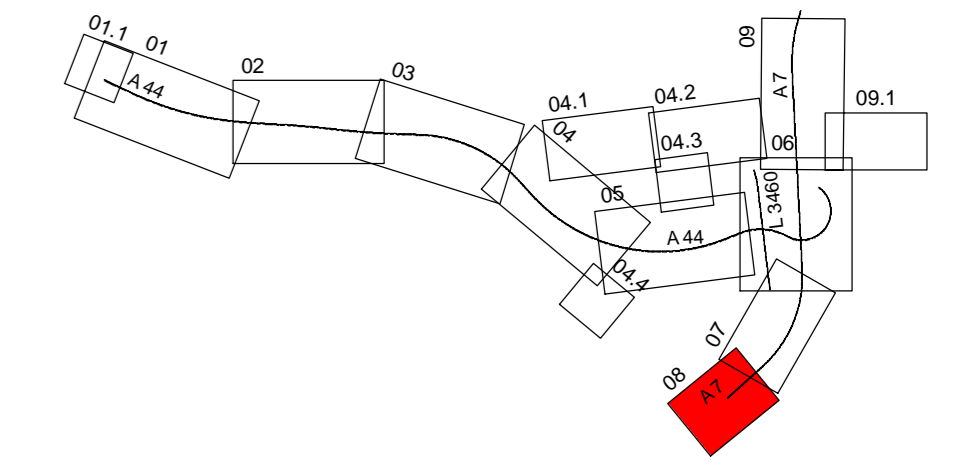
Verwaltung

- Kreisgrenze
- Gemeindegrenze
- Gemarkungsgrenze
- Flurgrenze
- Flurstücksgrenze

Entwässerung

- vorhanden: DN 300
- geplant: 50,0 m 1,5% DN 300
- Regenwasserleitung DN 300 mit Angabe von Fließrichtung, Länge und Gefälle
- Straßenablauf mit Anschlussleitung
- Prüfschacht
- Ablaufschacht
- Rohrdurchlass mit Böschungstück
- Rechteckdurchlass mit Endbauwerk
- Kastenrinne

Nr.	Art der Änderung	Datum	Zeichen



AFRY		Datum	Zeichen
bearbeitet	04.10.2023	Hänse	
gezeichnet	04.10.2023	Kielgaß	
geprüft	04.10.2023	Kolb	
118001827			

DEGES		Datum	Zeichen
bearbeitet	04.10.2023	gez. Kopp	
geprüft	04.10.2023	gez. Schaefer	
Projekt-Nr. VKE C321			

Plancodierung			
Lagesystem	ETRS 89	Stand Kataster	2020 Becker GeoInfo GmbH
Höhensystem	NHN	Bestandsvermessung	2020 Becker GeoInfo GmbH

FESTSTELLUNGSENTWURF

Die Autobahn GmbH des Bundes		Unterlage / Blatt-Nr.: 5.2 / 8	
Straße / Abschnitt-Nr. / Station: NK 4722041 - NK 4723004		Lageplan Verkehrsanlagen	
PROJIS-Nr.: 0617991200		Maßstab: 1:1000	
<b>A 44, 6-streifiger Ausbau</b> <b>AK Kassel-West - AD Kassel-Süd</b> Bau-km 0+000 bis 5+307			
Aufgestellt: Berlin, den 04.10.2023			
DEGES			