Längsschnitt LS2

M 1:100

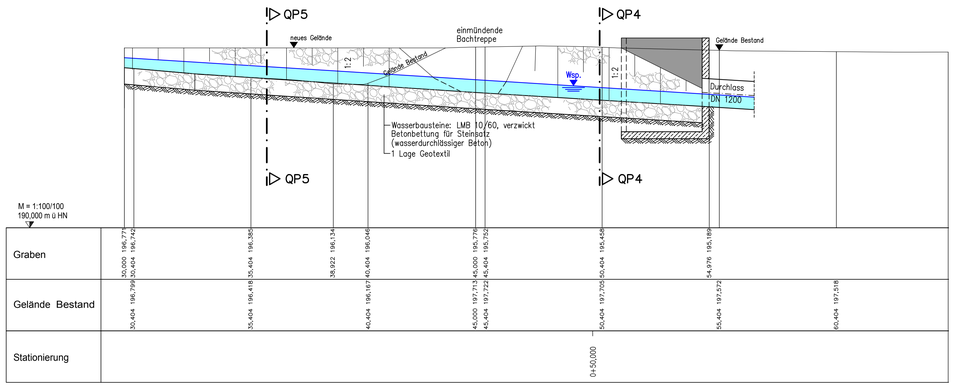

Lageplan

M 1:200

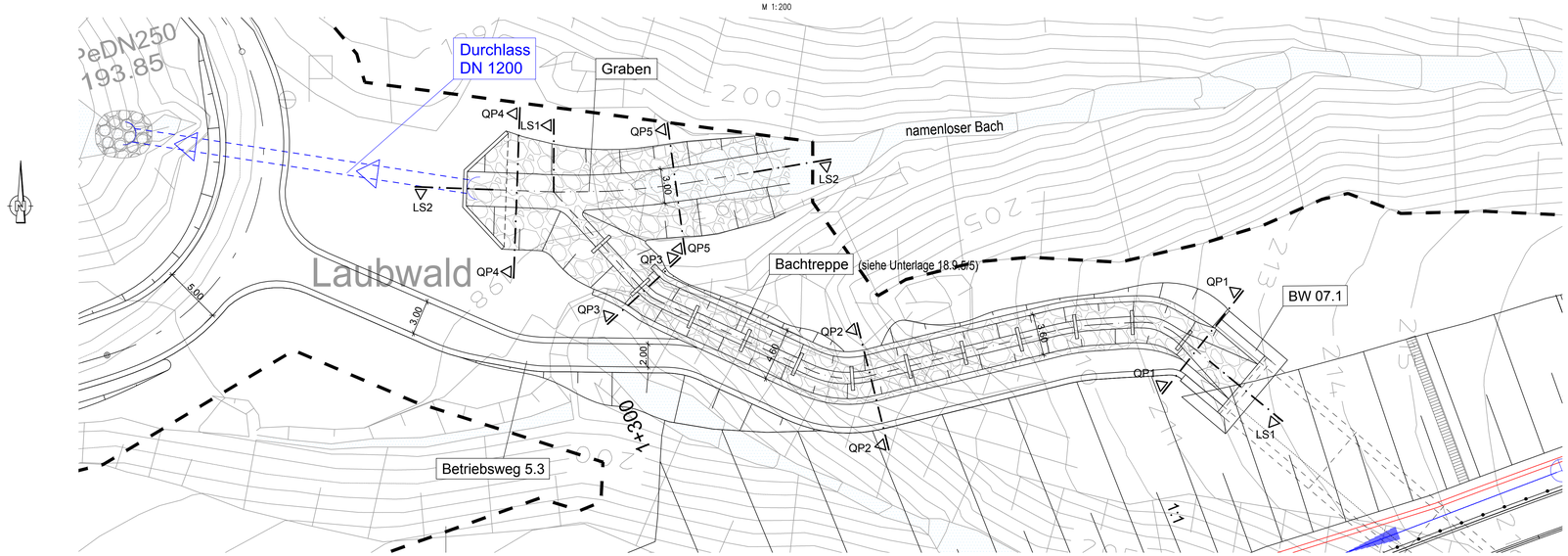

Querschnitt QP4

M 1:50

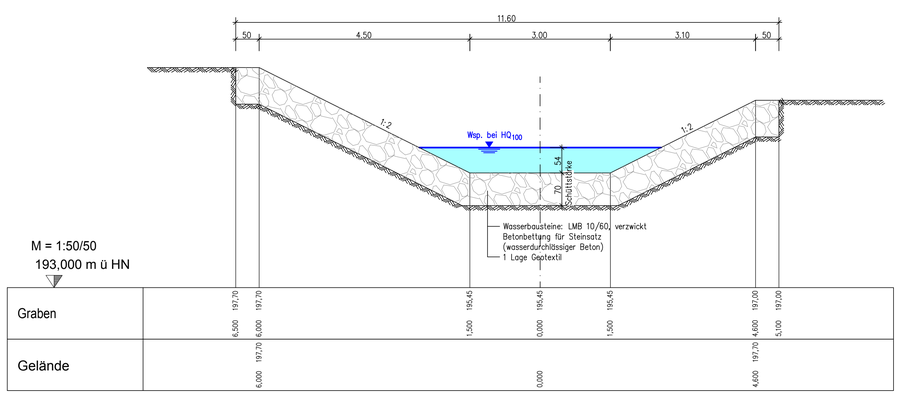

Querschnitt QP5

M 1:50

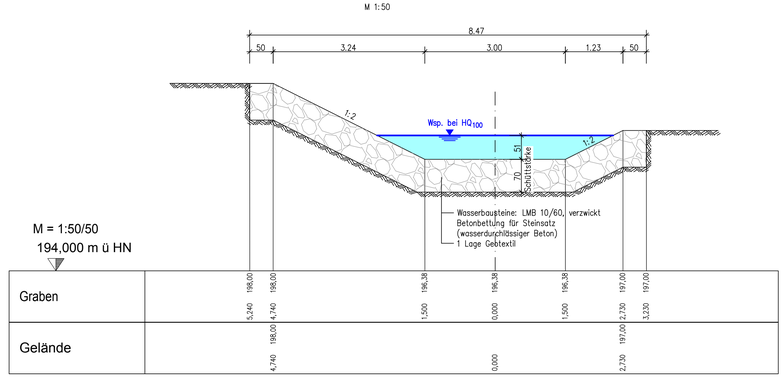

Nr.	Art der Änderung	Datum	Zeichen

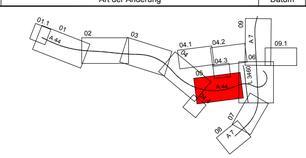

AFRY

AFRY Deutschland GmbH
Dittelstedter Grenze 3
99099 Erfurt
Telefon (0361) 486-0
Telefax (0361) 486-121

	Datum	Zeichen
bearbeitet	04.10.2023	Fritz
gezeichnet	04.10.2023	Klockmeier
geprüft	04.10.2023	Kolb

118001827

DEGES im Auftrag der Autobahn GmbH des Bundes — Die Autobahn

Deutsche Einheit Fernstraßenplanungs- und -bau GmbH
Zimmerstraße 54
10117 Berlin
Telefon (030) 202 43 - 0
Telefax (030) 202 43 - 291
www.deges.de

	Datum	Zeichen
bearbeitet	04.10.2023	gez. Kopp
geprüft	04.10.2023	gez. Roth
Projekt-Nr.	VKE C321	

Plancodierung	

Lagesystem	ETRS 89	Stand Kataster	2020 Becker GeoInfo GmbH
Höhensystem	NHN	Bestandsvermessung	2020 Becker GeoInfo GmbH

FESTSTELLUNGSENTWURF

Die Autobahn GmbH des Bundes

Straße / Abschnitt.-Nr. / Station: NK 4722041 - NK 4723004

PROJIS-Nr.: 0617991200

Unterlage / Blatt-Nr.: 18.9.5 / 6

Graben G 4.5 und G 4.6

Lageplanausschnitt, Längsschnitt, Querprofile

Maßstab: 1:200, 1:100, 1:50

A 44, 6-streifiger Ausbau
AK Kassel-West - AD Kassel-Süd

Bau-km 0+000 bis 5+307

Aufgestellt: Berlin, den 04.10.2023

DEGES

i. A.