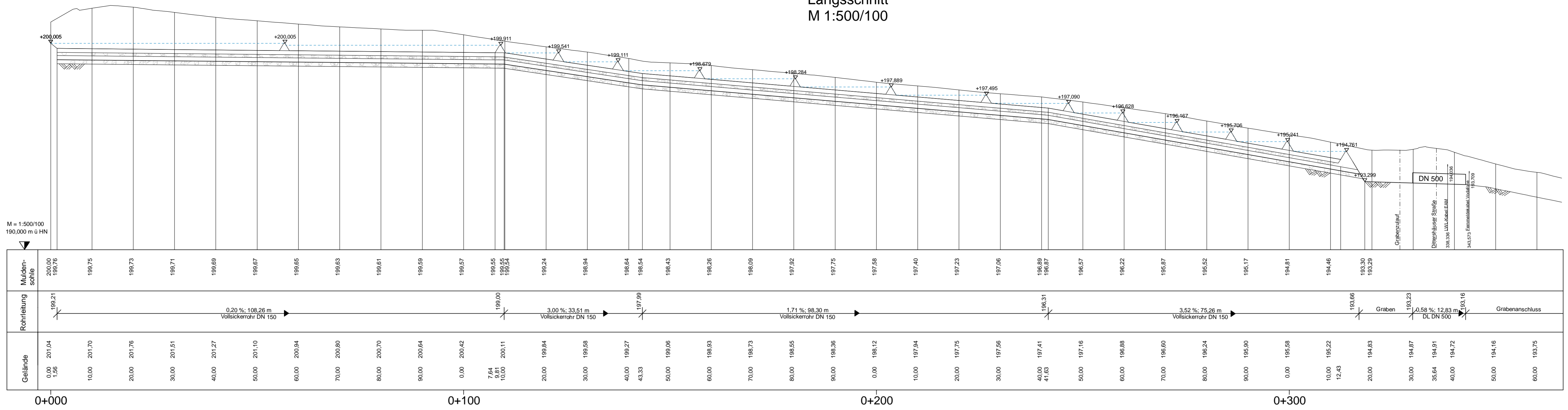
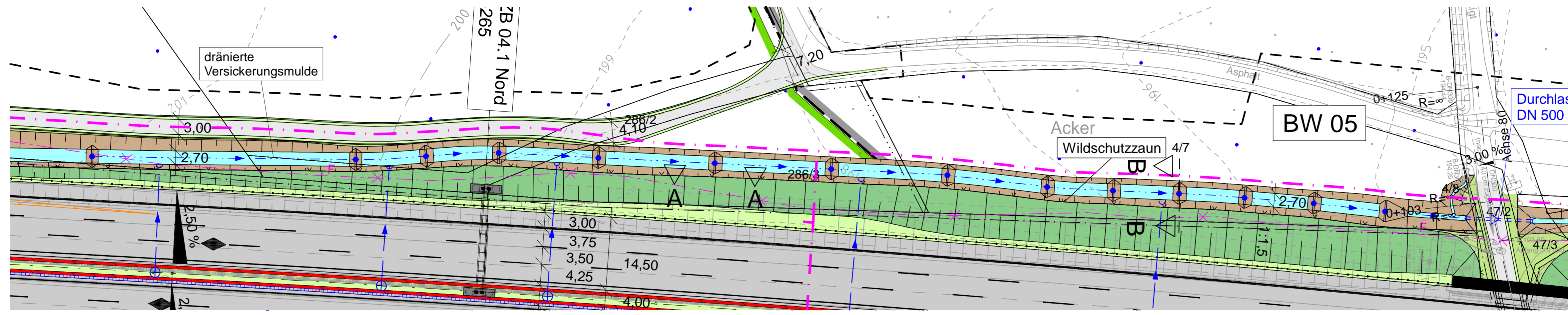


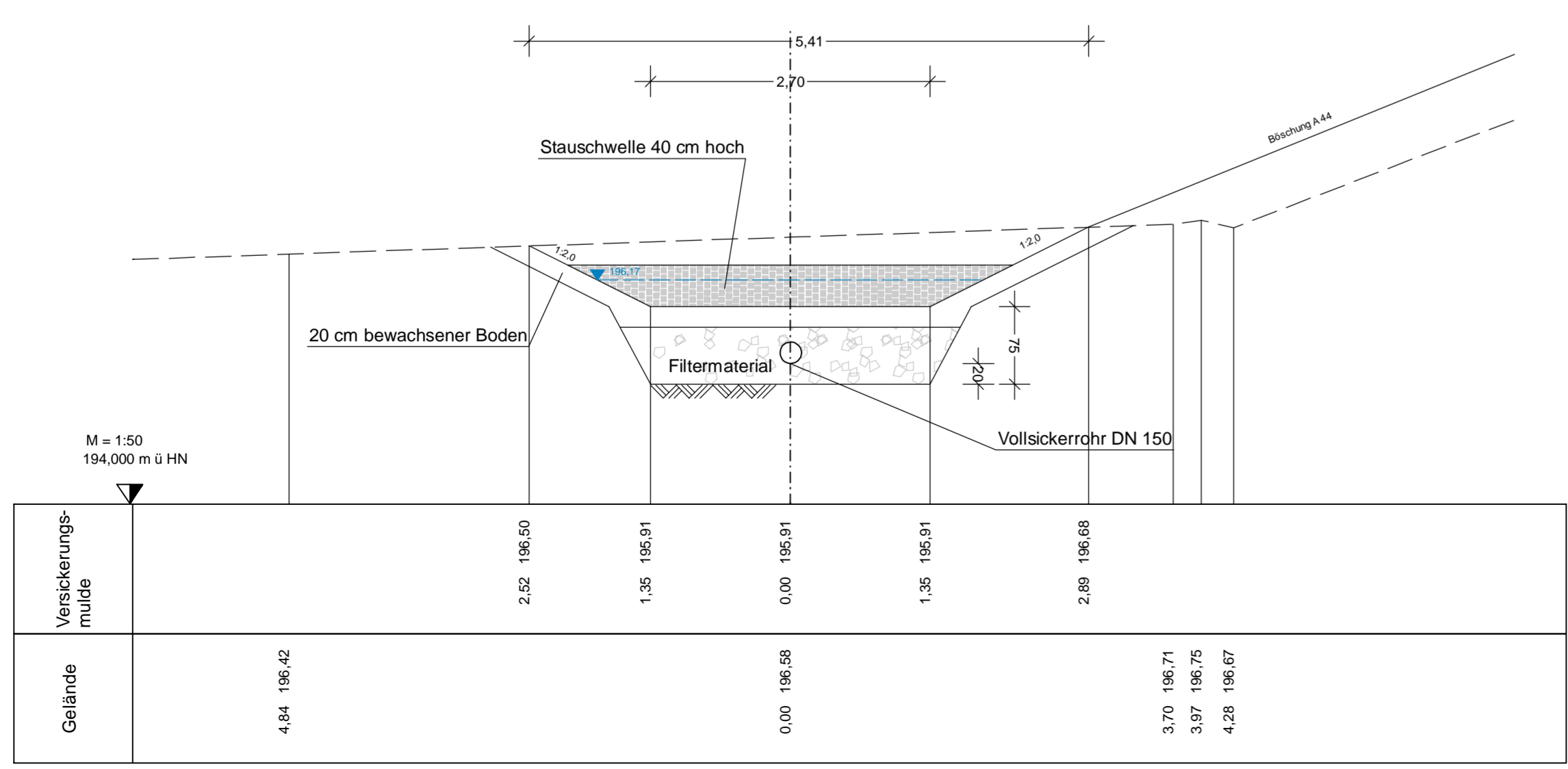
Längsschnitt
M 1:500/100



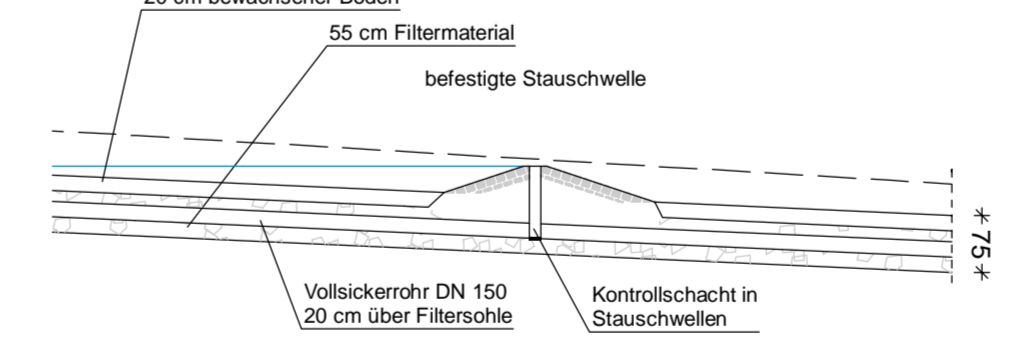
Grundriss
M 1:500



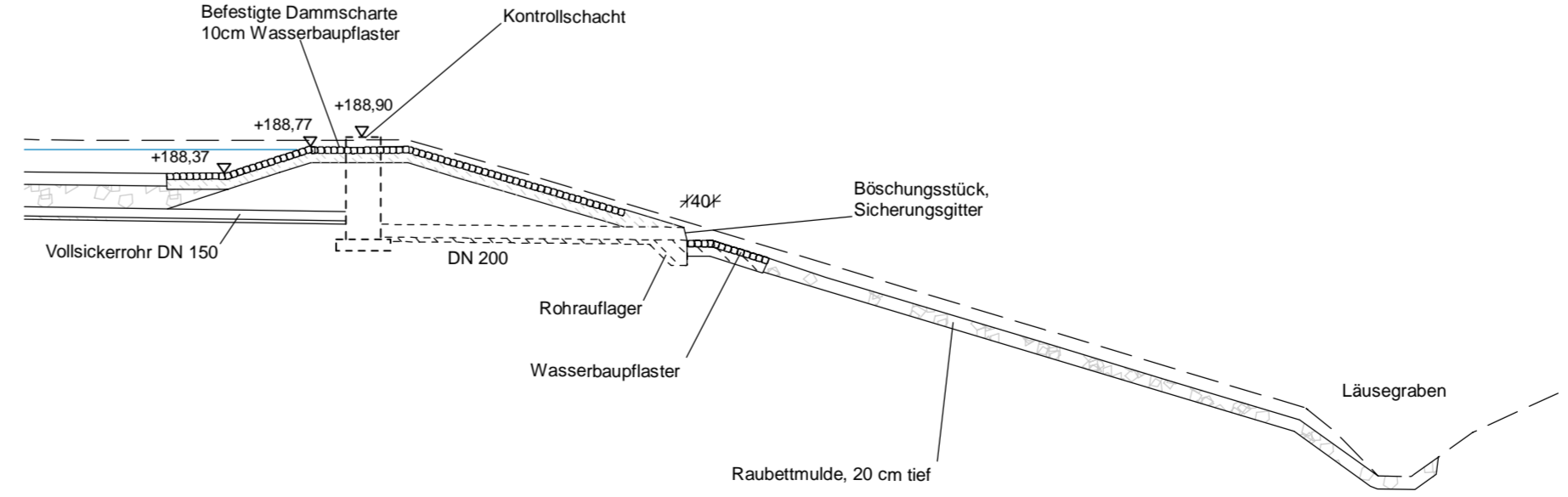
Schnitt B - B
M 1:50
0+270,000



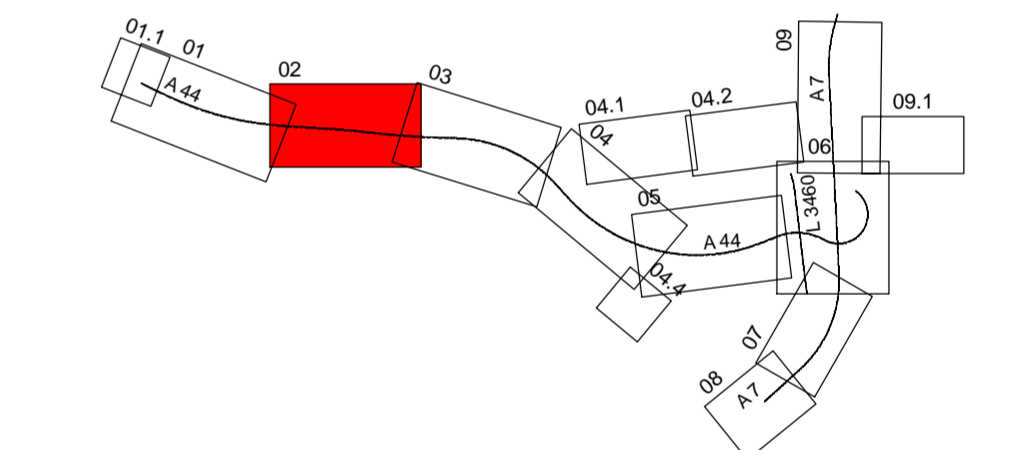
Schnitt A - A
M 1:100



Detail - Entlastung Raubettmulde in Läusegraben
M 1:100



Nr.	Art der Änderung	Datum	Zeichen



AFRY Deutschland GmbH Mittelstädter Grenze 3 93049 Erturt Telefon (0361) 486-0 Telefax (0361) 486-121	bearbeitet	04.10.2023	Beylich
	gezeichnet	04.10.2023	Schlee
	geprüft	04.10.2023	Kolb
	118001827		

im Auftrag der Autobahn GmbH des Bundes	Die Autobahn	bearbeitet	04.10.2023	gez. Kopp
		gezeichnet	04.10.2023	gez. Roth
		geprüft	04.10.2023	gez. Roth
		Projekt-Nr. VKE C321		

Plancodierung	
Lagesystem	ETRS 89
Höhensystem	NHN
Stand Kataster	2020 Becker GeolInfo GmbH
Bestandsvermessung	2020 Becker GeolInfo GmbH

FESTSTELLUNGSENTWURF

Die Autobahn GmbH des Bundes	Unterlage / Blatt-Nr.: 18.9.5 / 1
Straße / Abschnitt-Nr. / Station: NK 4722041 - NK 4723004	Dränierter Versickerungsmulde Längsschnitt, Querprofil
PROJIS-Nr.: 0617991200	Maßstab: 1:500/100; 1:100; 1:50

**A 44, 6-streifiger Ausbau
AK Kassel-West - AD Kassel-Süd**
Bau-km 0+000 bis 5+307

Aufgestellt: Berlin, den 04.10.2023

DEGES

(Signature)