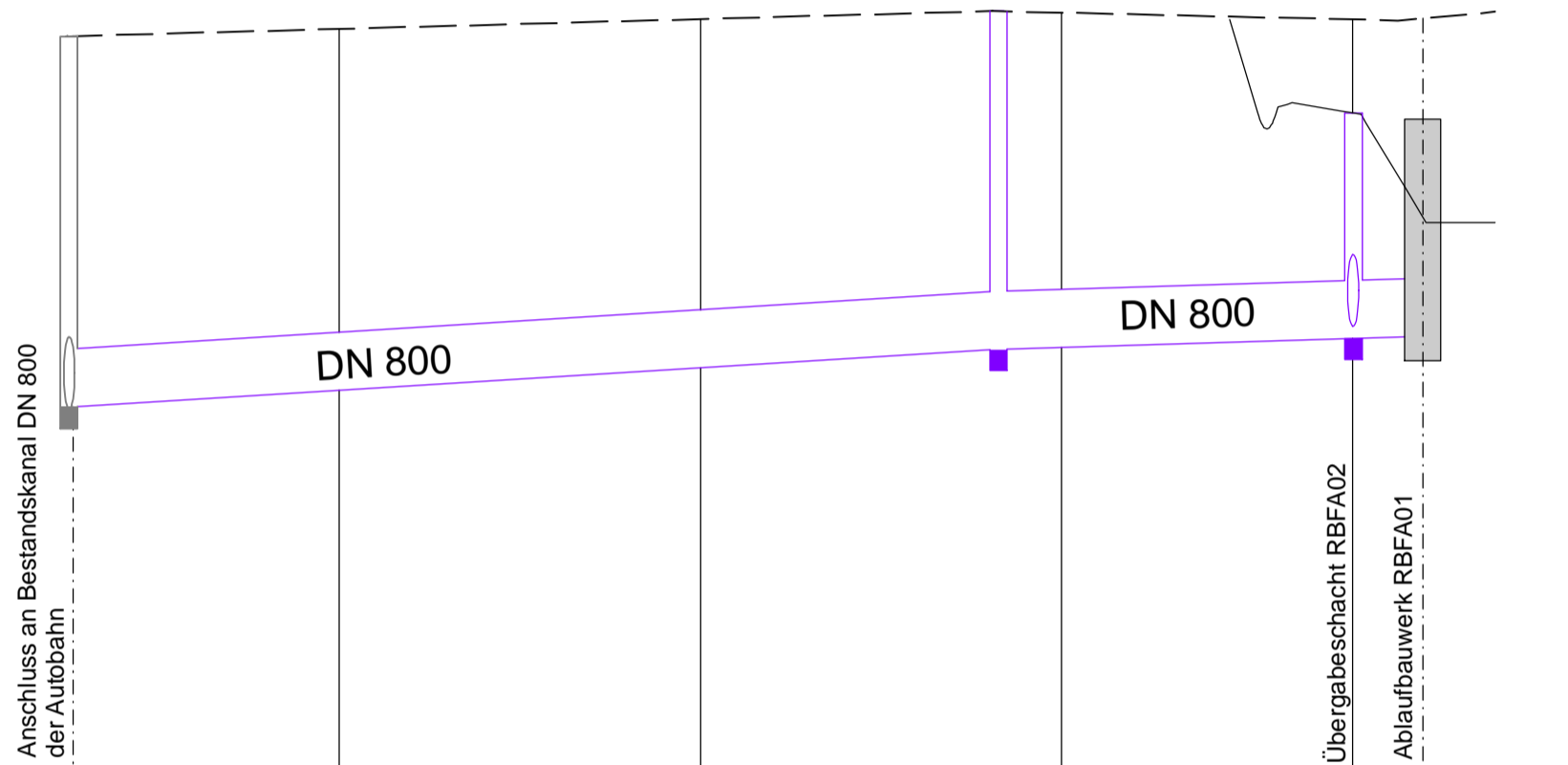
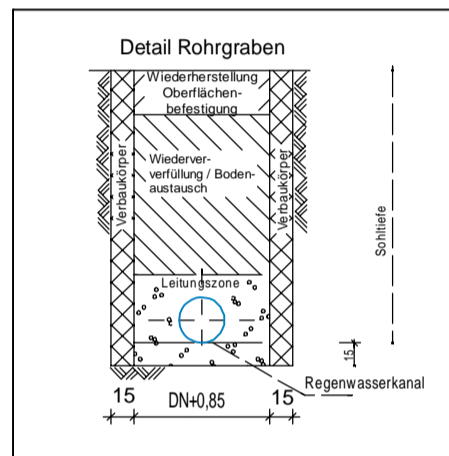
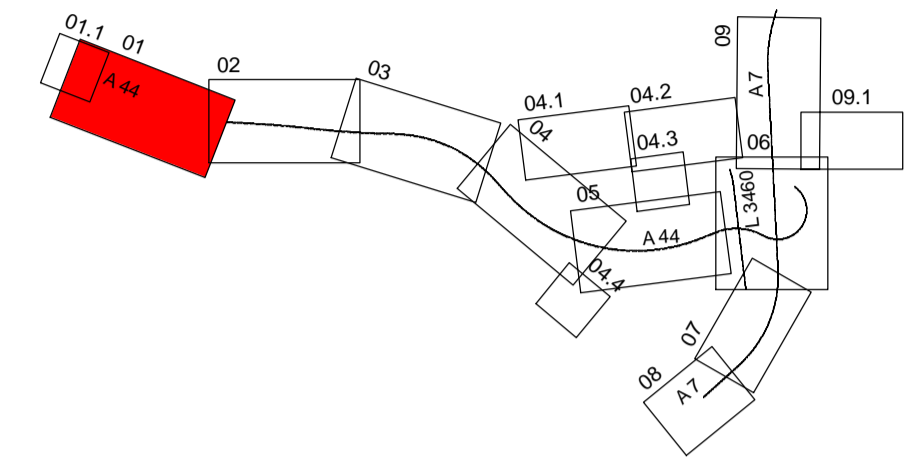


Nr.	Art der Änderung	Datum	Zeichen



Gelände	-18,416	187,333	0,000	187,433	25,000	187,569	50,000	187,658	70,128	187,565	75,000	187,580
Station	0+000											

Entwässerungsleitung links					
OK Schacht [DHHN92]	187,330	187,400	187,400	186,270	186,270
Rohrsohle [DHHN92]	182,200	183,000	183,000	183,150	183,250
Gefälle [%]		1,24		0,61	
Haltungslänge		64,32		24,59	
Material/Durchm. [mm]		800		800	800
Schachtnummer	Bestandskanal der Autobahn	RF01KA01L002		RF01KA01L003	

AFRY Deutschland GmbH
Dittelstedter Grenze 3
99099 Erfurt
Telefon (0361) 486-0
Telefax (0361) 486-121

	Datum	Zeichen
bearbeitet	04.10.2023	Vingert
gezeichnet	04.10.2023	Kielgaß
geprüft	04.10.2023	Kolb
118001827		

im Auftrag der Autobahn GmbH des Bundes

Die Autobahn

Deutsche Einheit Fernstraßenplanungs- und -bau GmbH
Zimmerstraße 54
10117 Berlin
Telefon (030) 202 43 - 0
Telefax (030) 202 43 - 291
www.deges.de

	Datum	Zeichen
bearbeitet	04.10.2023	gez. Kopp
geprüft	04.10.2023	gez. Roth
Projekt-Nr. VKE C321		

Plancodierung			
Lagesystem	ETRS 89	Stand Kataster	2020 Becker GeoInfo GmbH
Höhensystem	NHN	Bestandsvermessung	2020 Becker GeoInfo GmbH

FESTSTELLUNGSENTWURF

Die Autobahn GmbH des Bundes	Unterlage / Blatt-Nr.: 18.9.1 / 4
Straße / Abschnitt.-Nr. / Station: NK 4722041 - NK 4723004	Kanallängsschnitt
PROJIS-Nr.: 0617991200	Ableitung RBFA01
Maßstab: 1:500/100	

A 44, 6-streifiger Ausbau

AK Kassel-West - AD Kassel-Süd

Bau-km 0+000 bis 5+307

Aufgestellt: Berlin, den 04.10.2023

DEGES

i. A. W. Althoff

Projekt: \vig-veur-lwe-va\Card\Card1-Daten\0-01\18001827_A44_6-spuriger_Ausbau_KOL_Zeichnung_C32_UNT18_11.PLT_0b
Erstelldatum: 24.06.21 Ausgabedatum: 25.09.23 Anwender: ce
Station: 0+000,000 Blattname: LP_1000_600 Blattnummer: 1
Blattgröße: 0,151 m; Breite: 52,0 cm; Höhe: 36,6 cm