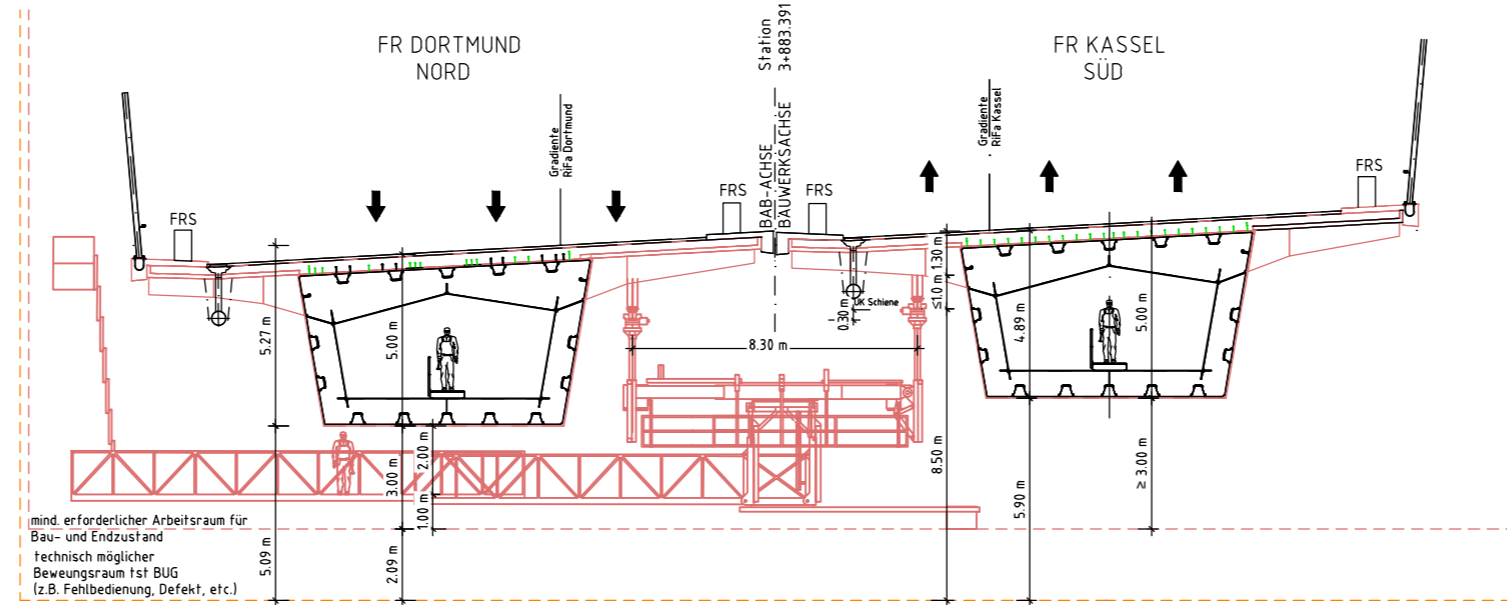


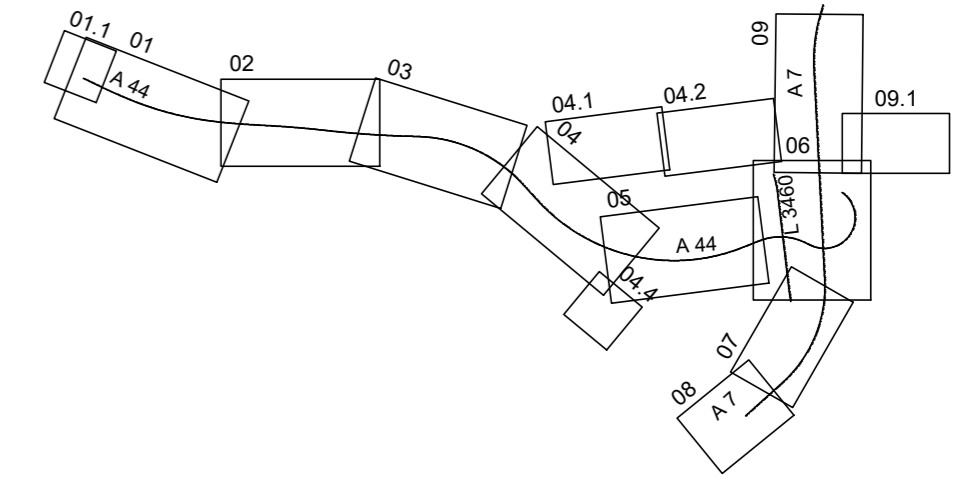
**Abkürzungen:**


- tst BUG = teilstationäres Brückenuntersichtsgerät
- UK = Unterkante
- ausgesch. = ausgeschwungen
- LWL = Lichtwellenleiter
- Höhensystem: ü. NHN = über Normalhöhennull

Musterschnitt:  
(ohne Maßstab)



Nr.	Art der Änderung	Datum	Zeichen



 <p>LTB Leitungsbau GmbH Eisenbahnlangsweg 5 31275 Lehrte/Ahlten Telefon (05132) 8699-0 Telefax (05132) 8699-29</p>		Datum	Zeichen
	bearbeitet	22.07.2023	C. Pflüger
	gezeichnet	24.07.2023	K. Hartmann
geprüft	28.07.2023	C. Pflüger	

<p><b>DEGES</b> im Auftrag der Autobahn GmbH des Bundes</p> <p>Die Autobahn</p> <p>Deutsche Einheit Fernstraßenplanungs- und -bau GmbH Zimmerstraße 54 10117 Berlin Telefon (030) 202 43 - 0 Telefax (030) 202 43 - 291 www.deges.de</p>		Datum	Zeichen
	bearbeitet		
	geprüft		
		Projekt-Nr.	VKE C321

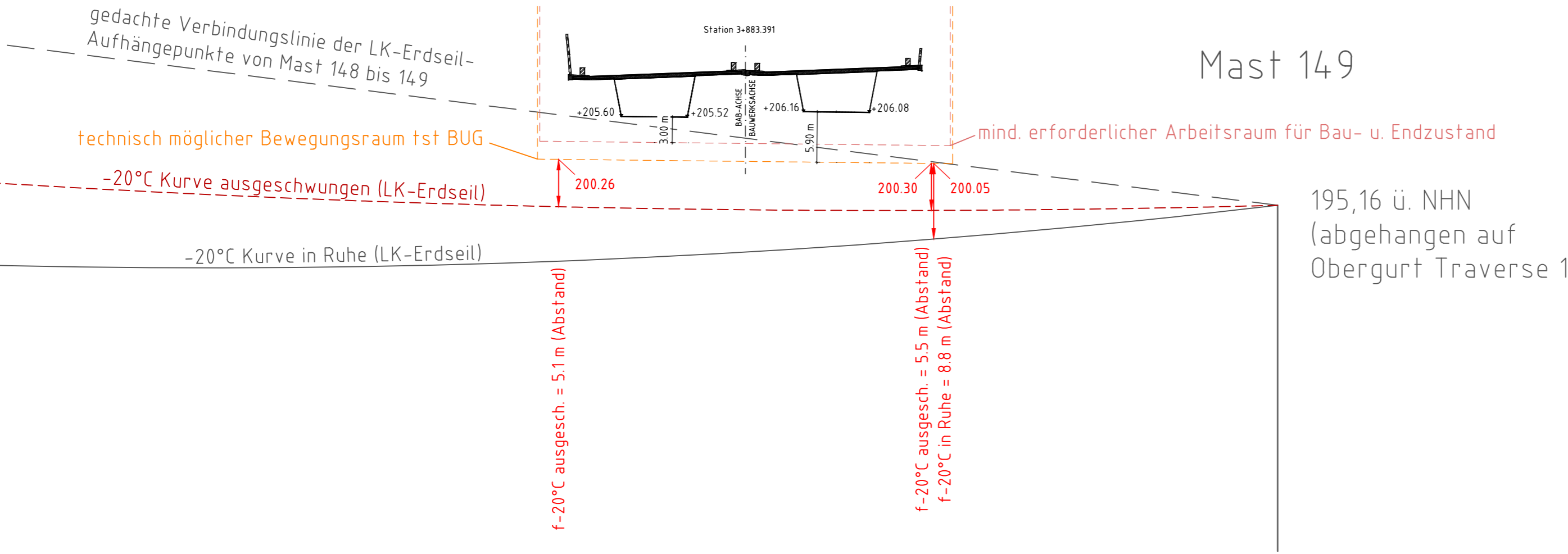
Plancodierung	
Lagesystem	ETRS 89
Höhensystem	NHN
Stand Kataster	
Bestandsvermessung	

# FESTSTELLUNGSENTWURF

Die Autobahn GmbH des Bundes	Unterlage / Blatt-Nr.: 16.7.2 Schnitt Brückenbauwerk im Planungskilometer 3+883,391
Straße / Abschnitt.-Nr. / Station:	380-kV-Ltg. Borken - Bergshausen, LH-11-3018 Mast Nr. 148 bis Mast Nr. 149
PROJIS-Nr.: 0617991200	Maßstab: 1:500

## A 44, 6-streifiger Ausbau AK Kassel-West - AD Kassel-Süd Bau-km 0+000 bis 5+307

Aufgestellt:	



195,16 ü. NHN  
(abgehängt auf  
Obergurt Traverse 1)