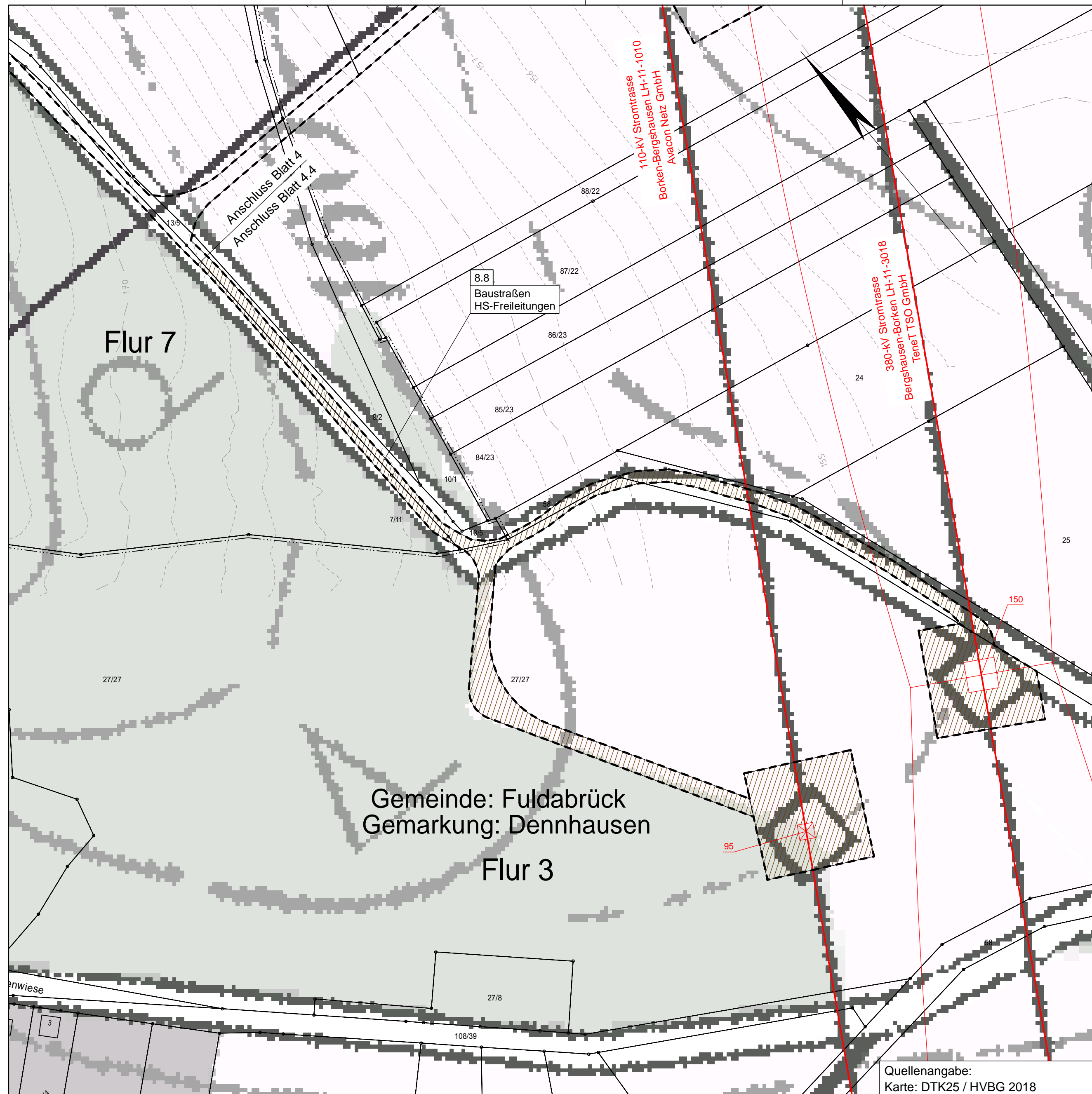




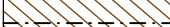







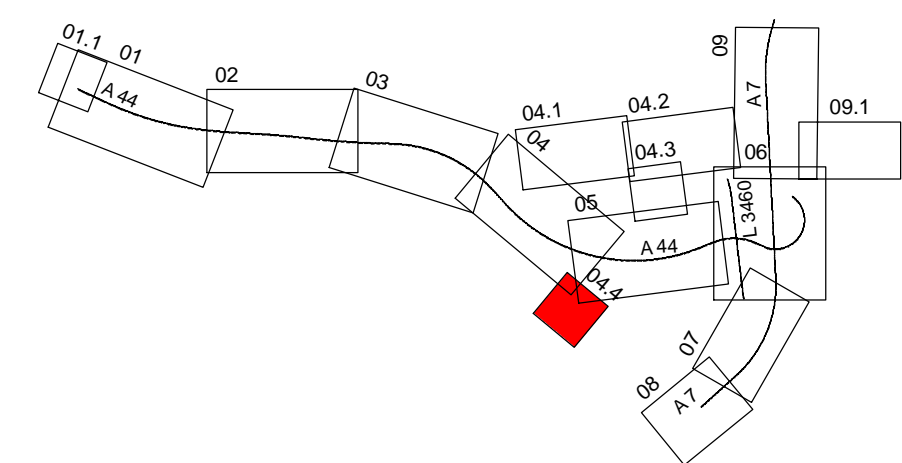
Proj. Nr.: V04-wur-11w-vnCard\Card\Denkb-0118001827_A44_6-streifiger_LPH4_TEC Zeichnung: C02_U04_3_LPL_BE
 Erstellung: 20.04.23 Ausgabedatum: 10.09.23 Anwender: ce
 Revision: 01
 Bearbeiter: ce
 Prüfer: ce
 Freigegeben: 01.09.23






Planung

-  Einschnittsböschung
-  Mulde mit Fließrichtung/
Versickerungsmulde
-  Straßennebenflächen
-  Baustraßen mit Achse
Bankett
-  Provisorium mit Achse
Bankett
-  Fahrbahnteiler / Insel / Parkstreifen
/ Mittelstreifenüberfahrt
-  Dammböschung
-  Baufeldgrenze
-  Bestand E-Freileitung mit Darstellung des Sicherheitsbereiches
und Strommastes
-  Umverlegung E-Freileitung und Strommast

| Nr. | Art der Änderung | Datum | Zeichen |
|-----|------------------|-------|---------|
| | | | |



| | | | |
|--|------------|------------|---------|
|  AFRY <small>AF PÖYRY</small> AFRY Deutschland GmbH Dittelstedter Grenze 3 99099 Erfurt Telefon (0361) 486-0 Telefax (0361) 486-121 | bearbeitet | 04.10.2023 | Hänse |
| | gezeichnet | 04.10.2023 | Kielgaß |
| | geprüft | 04.10.2023 | Kolb |
| | 118001827 | | |


| | | | | | |
|--|---|--|------------|---------------|----------|
|  im Auftrag der Autobahn GmbH des Bundes |  Die Autobahn | bearbeitet | 04.10.2023 | gez. Kopp | |
| | | geprüft | 04.10.2023 | gez. Schaefer | |
| | | Projekt-Nr. | | | VKE C321 |
| | | Deutsche Einheit Fernstraßenplanungs- und -bau GmbH Zimmerstraße 54 10117 Berlin Telefon (030) 202 43 - 0 Telefax (030) 202 43 - 291 www.deges.de | | | |

| | |
|--------------------|--------------------------|
| Plancodierung | |
| Lagesystem | ETRS 89 |
| Stand Kataster | 2020 Becker GeoInfo GmbH |
| Höhensystem | NHN |
| Bestandsvermessung | 2020 Becker GeoInfo GmbH |

FESTSTELLUNGSENTWURF

| | |
|--|-------------------------------------|
| Die Autobahn GmbH des Bundes | Unterlage / Blatt-Nr.: 16.3.2 / 4.4 |
| Lageplan | |
| Baustraßen | |
| Straße / Abschnitt.-Nr. / Station: NK 4722041 - NK 4723004 | Maßstab: 1:1000 |
| PROJIS-Nr.: 0617991200 | |

A 44, 6-streifiger Ausbau AK Kassel-West - AD Kassel-Süd Bau-km 0+000 bis 5+307

| | |
|-------------------------------------|---|
| Aufgestellt: Berlin, den 04.10.2023 |  |
| DEGES | |

Quellenangabe:
Karte: DTK25 / HVBG 2018