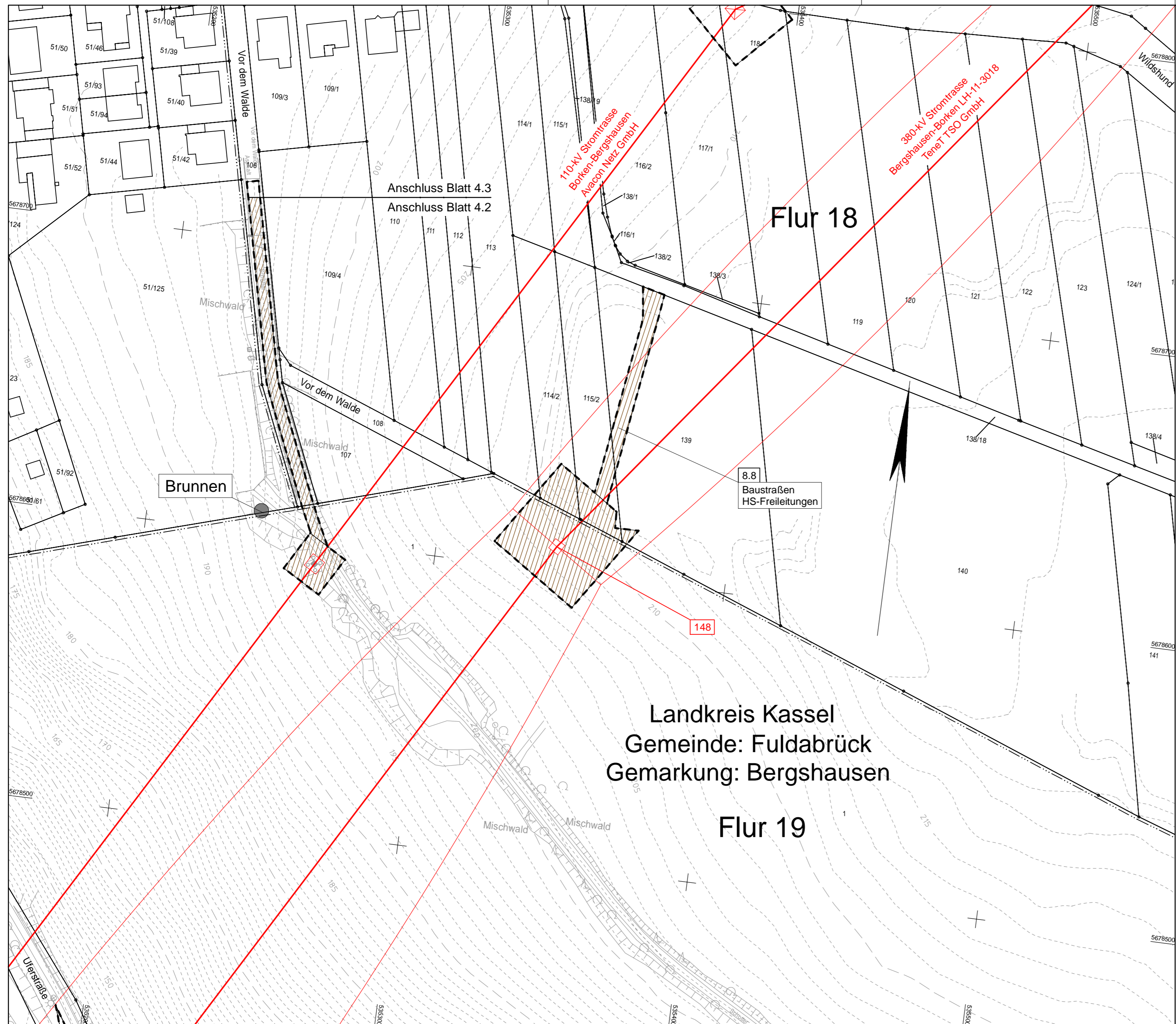












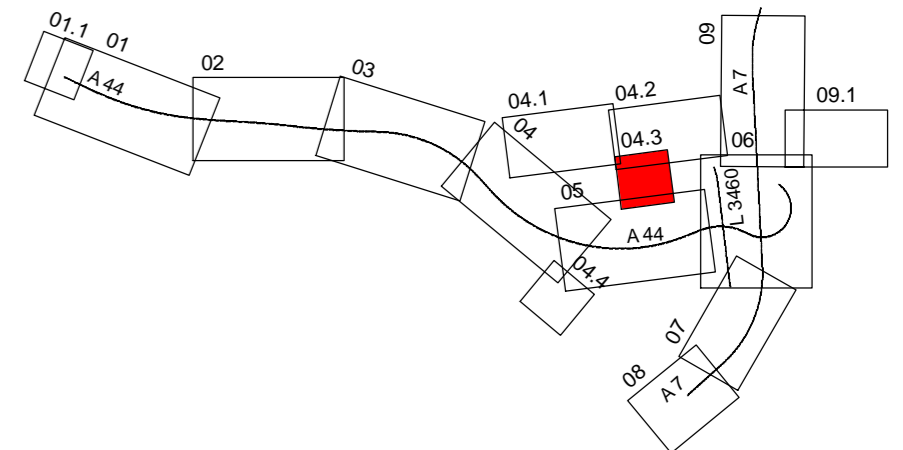
Projekt: A44-6st-er-11w-wGardVordr-0118001827_A44_6-streifiger_LPH4_TEC_Zeichnung: C1_U16.3_LPL_BE
 Erstellung: 26.03.2023, Ausgabedatum: 26.03.2023, Anwender: ce
 Blattgröße: 298 mm Breite, 39,5 cm Höhe, 36,0 cm






Planung

-  Einschnittsböschung
-  Mulde mit Fließrichtung/
Versickerungsmulde
-  Straßennebenflächen
-  Baustraßen mit Achse
Bankett
-  Provisorium mit Achse
Bankett
-  Fahrbahnteiler / Insel / Parkstreifen
/ Mittelstreifenüberfahrt
-  Dammböschung
-  Baufeldgrenze
-  Bestand E-Freileitung mit Darstellung des Sicherheitsbereiches
und Strommastes
-  Umverlegung E-Freileitung und Strommast

Nr.	Art der Änderung	Datum	Zeichen



 AFRY Deutschland GmbH Dittelstedter Grenze 3 99099 Erfurt Telefon (0361) 486-0 Telefax (0361) 486-121		Datum	Zeichen
	bearbeitet	04.10.2023	Hänse
	gezeichnet	04.10.2023	Kielgaß
	geprüft	04.10.2023	Kolb
118001827			


 im Auftrag der Autobahn GmbH des Bundes	 Die Autobahn		Datum	Zeichen
		bearbeitet	04.10.2023	gez. Kopp
		geprüft	04.10.2023	gez. Schaefer
		Projekt-Nr.		VKE C321

Plancodierung	
Lagesystem	ETRS 89
Höhensystem	NHN
Stand Kataster	2020 Becker GeolInfo GmbH
Bestandsvermessung	2020 Becker GeolInfo GmbH

FESTSTELLUNGSENTWURF

Die Autobahn GmbH des Bundes	Unterlage / Blatt-Nr.: 16.3.2 / 4.3
Straße / Abschnitt-Nr. / Station: NK 4722041 - NK 4723004	Lageplan Baustraßen
PROJIS-Nr.: 0617991200	Maßstab: 1:1000

A 44, 6-streifiger Ausbau AK Kassel-West - AD Kassel-Süd Bau-km 0+000 bis 5+307

Aufgestellt: Berlin, den 04.10.2023	
DEGES	