

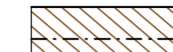






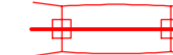
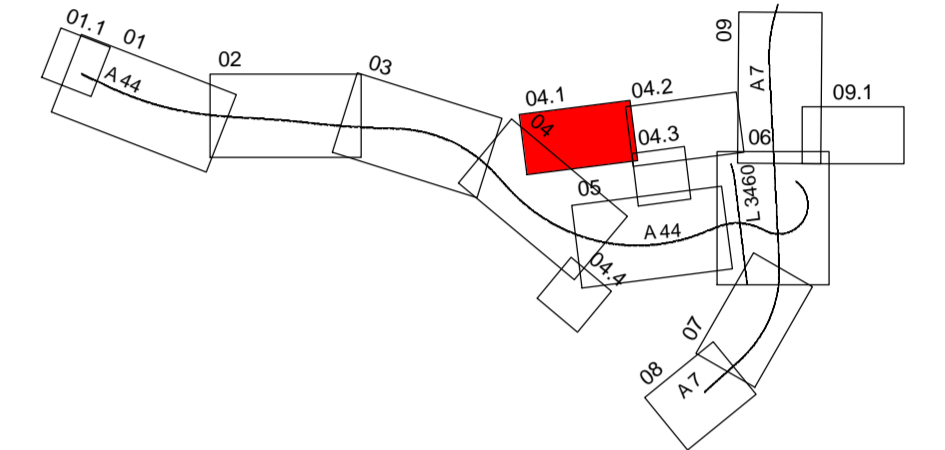





Planung

-  Einschnittsböschung
-  Mulde mit Fließrichtung/
Versickerungsmulde
-  Straßennebenflächen
-  Baustraßen mit Achse
Bankett
-  Provisorium mit Achse
Bankett
-  Fahrbahnteiler / Insel / Parkstreifen
/ Mittelstreifenüberfahrt
-  Dammböschung
-  Baufeldgrenze
-  Bestand E-Freileitung mit Darstellung des Sicherheitsbereiches
und Strommastes
-  Umverlegung E-Freileitung und Strommast

Nr.	Art der Änderung	Datum	Zeichen



 AFRY <small>AF POYRY</small> AFRY Deutschland GmbH Mittelstedter Grenze 3 99099 Erfurt Telefon (0361) 486-0 Telefax (0361) 486-121	bearbeitet	04.10.2023	Hänse
	gezeichnet	04.10.2023	Kielgals
	geprüft	04.10.2023	Kolb
118001827			


 DEGES <small>im Auftrag der Autobahn GmbH des Bundes</small> Deutsche Einheit Fernstraßenplanungs- und -bau GmbH Zimmerstraße 54 10117 Berlin Telefon (030) 202 43 - 0 Telefax (030) 202 43 - 291 www.deges.de	 Die Autobahn	bearbeitet	04.10.2023	gez. Kopp
		geprüft	04.10.2023	gez. Schaefer
		Projekt-Nr.		VKE C321

Plancodierung			
Lagesystem	ETRS 89	Stand Kataster	2020 Becker GeolInfo GmbH
Höhensystem	NHN	Bestandsvermessung	2020 Becker GeolInfo GmbH

FESTSTELLUNGSENTWURF

Die Autobahn GmbH des Bundes	Unterlage / Blatt-Nr.: 16.3.2 / 4.1
Straße / Abschnitt -Nr. / Station: NK 4722041 - NK 4723004	Lageplan Baustraßen
PROJIS-Nr.: 0617991200	Maßstab: 1:1000

A 44, 6-streifiger Ausbau AK Kassel-West - AD Kassel-Süd Bau-km 0+000 bis 5+307

Aufgestellt: Berlin, den 04.10.2023	
DEGES	