


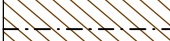








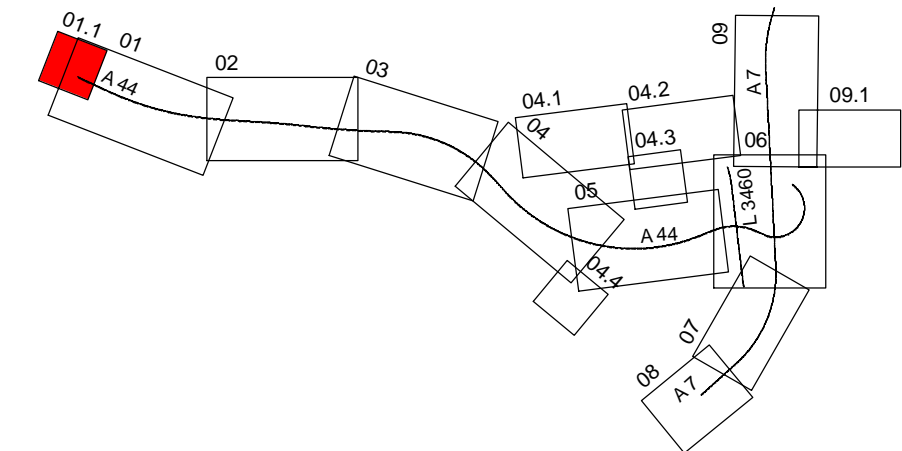





**Planung**

-  Einschnittsböschung
-  Mulde mit Fließrichtung/  
Versickerungsmulde
-  Straßennebenflächen
-  Baustraßen mit Achse  
Bankett
-  Provisorium mit Achse  
Bankett
-  Fahrbahnteiler / Insel / Parkstreifen  
/ Mittelstreifenüberfahrt
-  Dammböschung
-  Baufeldgrenze
-  E 110kV / 380kV
-  E 110kV
-  Bestand E-Freileitung mit Darstellung des Sicherheitsbereiches  
und Strommastes
-  Umverlegung E-Freileitung und Strommast

Nr.	Art der Änderung	Datum	Zeichen



 AFRY Deutschland GmbH Dittelstedter Grenze 3 99099 Erfurt Telefon (0361) 486-0 Telefax (0361) 486-121		Datum	Zeichen
	bearbeitet	04.10.2023	Hänse
	gezeichnet	04.10.2023	Kielgaß
	geprüft	04.10.2023	Kolb
118001827			


 im Auftrag der Autobahn GmbH des Bundes	 Die Autobahn		Datum	Zeichen
		bearbeitet	04.10.2023	gez. Kopp
		geprüft	04.10.2023	gez. Schaefer
		Projekt-Nr.	VKE C321	

Plancodierung			
Lagesystem	ETRS 89	Stand Kataster	2020 Becker GeoInfo GmbH
Höhensystem	NHN	Bestandsvermessung	2020 Becker GeoInfo GmbH

# FESTSTELLUNGSENTWURF

Die Autobahn GmbH des Bundes	Unterlage / Blatt-Nr.: 16.3.2 / 1.1
	Lageplan
	Baustraßen
Straße / Abschnitt.-Nr. / Station: NK 4722041 - NK 4723004	
PROJIS-Nr.: 0617991200	Maßstab: 1:1000

## A 44, 6-streifiger Ausbau AK Kassel-West - AD Kassel-Süd Bau-km 0+000 bis 5+307

Aufgestellt: Berlin, den 04.10.2023	
DEGES	

Projekt: VKE-weir-lph4-akcard\card\baubau-0418001827\_A44\_6-streifiger\_LPH4\_TEC\_Zeichnung\_C32\_UK\_3\_LPL\_BE  
 Erstellung: 21.12.21, Ausgabedatum: 10.09.23, Anwender: ce  
 Station: 118001827\_A44\_6-streifiger\_LPH4\_TEC\_Zeichnung\_C32\_UK\_3\_LPL\_BE  
 Blattgröße: 4100 x 2970 mm, Blatt-Nr.: 16.3.2 / 1.1, Blatt-Titel: Lageplan