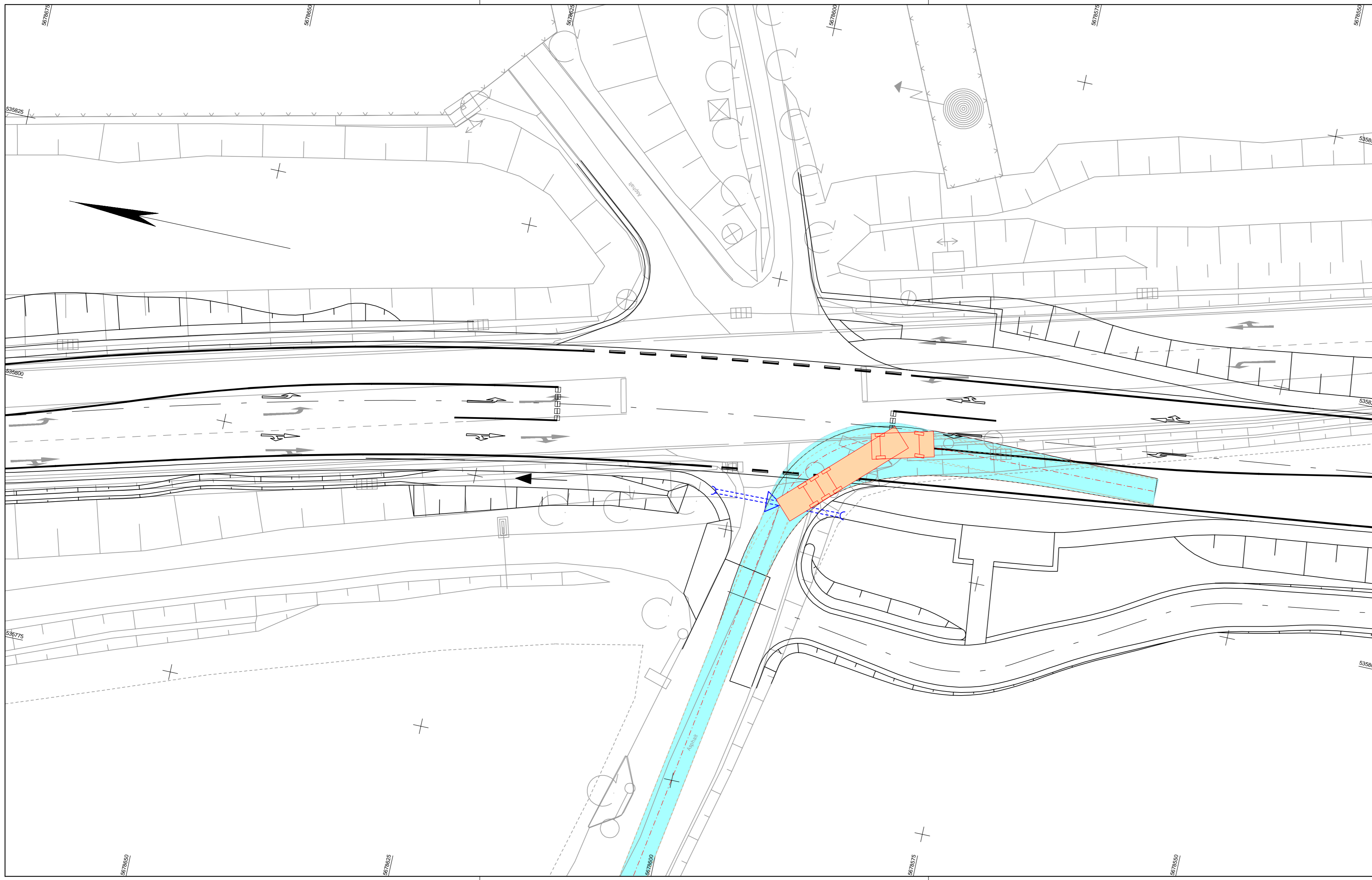








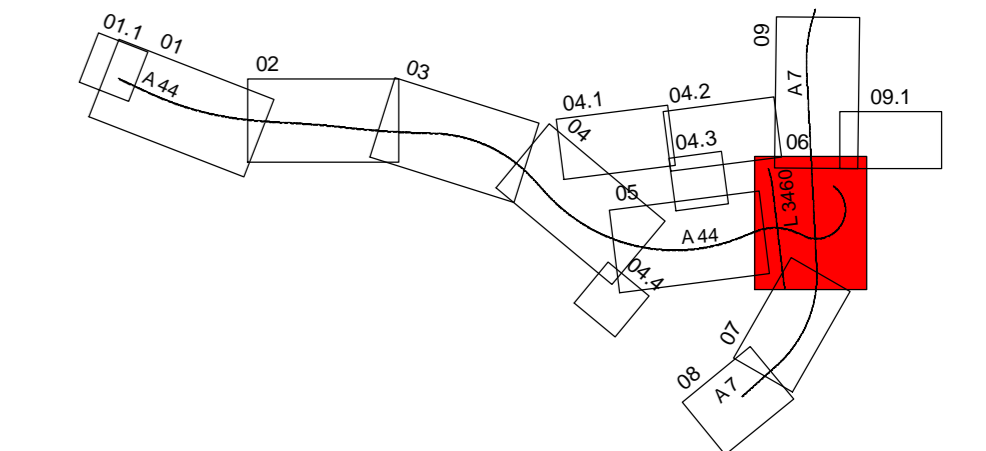
Projektdaten: 100-wk-card\Card-Direkt\118001827_A44_6-spuriger_Ausbau_TEC\Zeichnung\02_A44_BL07F_p11_0
 Station: 0+307 bis 0+312
 Blattgröße: 0,33x0,33 m; Breite: 33,0 cm; Höhe: 33,0 cm






Legende

-  Schleppkurve
-  Leitlinie
-  Radlauf
-  Sicherheitsabstand
-  3-achsig Müllfahrzeug
-  Sattelzug

| Nr. | Art der Änderung | Datum | Zeichen |
|-----|------------------|-------|---------|
| | | | |



| | | | |
|---|------------|------------|---------|
|  AFRY Deutschland GmbH Mittelstedter Grenze 3 99099 Erfurt Telefon (0361) 486-0 Telefax (0361) 486-121 | Datum | Zeichen | |
| | bearbeitet | 04.10.2023 | Hänse |
| | gezeichnet | 04.10.2023 | Kielgaß |
| | geprüft | 04.10.2023 | Kolb |
| 118001827 | | | |


| | | | |
|---|-------------|------------|---------------|
|  im Auftrag der Autobahn GmbH des Bundes  Die Autobahn | Datum | Zeichen | |
| | bearbeitet | 04.10.2023 | gez. Kopp |
| | geprüft | 04.10.2023 | gez. Schaefer |
| | Projekt-Nr. | VKE C321 | |

| | | | |
|---------------|---------|--------------------|---------------------------|
| Plancodierung | | | |
| Lagesystem | ETRS 89 | Stand Kataster | 2020 Becker GeolInfo GmbH |
| Höhensystem | NHN | Bestandsvermessung | 2020 Becker GeolInfo GmbH |

FESTSTELLUNGSENTWURF

| | |
|---|--|
| Die Autobahn GmbH des Bundes | Unterlage / Blatt-Nr.: 16.2 / 7 |
| Straße / Abschnitt-Nr. / Station: NK 4722041 - NK 4723004 | Lageplan Schleppkurven Einmündung L 3460 |
| PROJIS-Nr.: 0617991200 | Maßstab: 1:250 |

A 44, 6-streifiger Ausbau AK Kassel-West - AD Kassel-Süd Bau-km 0+000 bis 5+307

| | |
|-------------------------------------|---|
| Aufgestellt: Berlin, den 04.10.2023 |  |
| DEGES | |