Dreieck Kassel-Süd Verbindungsrampe

Rampe Süd-West | Achse 1 - Bau-km 4+820 - 5+300 | Rampe West-Nord

Befestigung gemäß RStO 2012
Frostempfindlichkeitsklasse F3 (Einschnitt)
Belastungklasse Bk 100, Tafel 1, Spalte 1, Zeile 1

2,0 cm	Deckschicht aus DSH-V
10,0 cm	Asphaltbinderschicht
22,0 cm	Asphalttragschicht
41,0 cm	Frostschutzschicht
75,0 cm	Gesamtaufbau
30,0 cm	qualifizierte Bodenverbesserung

Ausbildung der Böschung

Böschungshöhe h	h ≥ 2,0 m	h < 2,0 m
Regelböschung *	1 : 1,5	Gelände angleichen auf b=3,00m
Tangentenlänge T ** der Ausrundung bei Einschnittsböschungen	3,00 m	1,5 x h

Reduzierung auf T= 1,50 m für Einschnitt Bau-km 4+900 - 5+300

** Gemäß RAA erhalten in Autobahndreiecken diejenigen Verbindungsrampen, die direkt aus der knotenpunktfreien Strecke entstehen oder in sie übergehen, statt eines Rampenquerschnittes den Regelquerschnitt der entsprechenden Hauptfahrbahn.

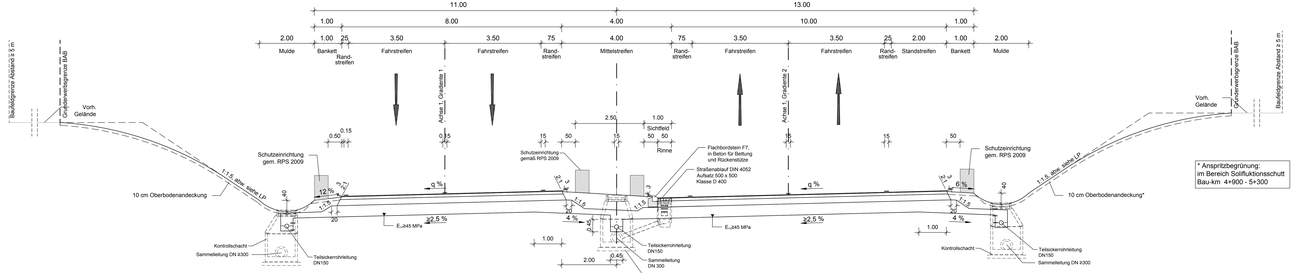

* Anspritzbegrünung: im Bereich Solifluktionsschutt Bau-km 4+900 - 5+300

Rampenquerschnitt Q2
Rampe West-Süd (Achse 24)

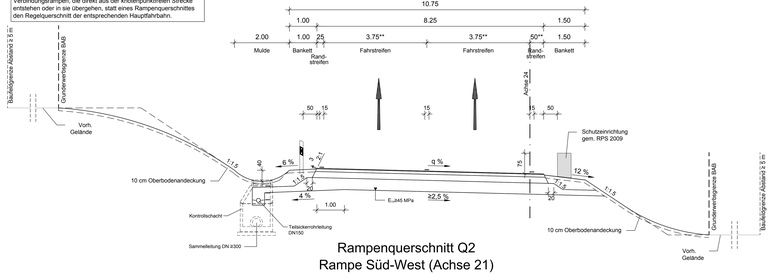

Detail rechter Rand mit Irritationschutzwand
Rampe West-Süd (Achse 24)

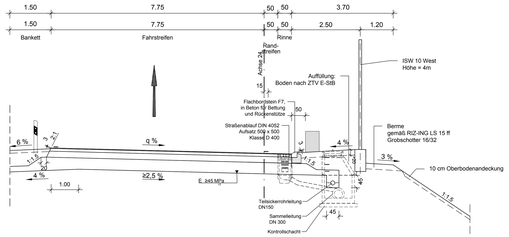

Rampenquerschnitt Q3
Rampe Nord-West (Achse 23)
Bau-km 0+760 - 1+050

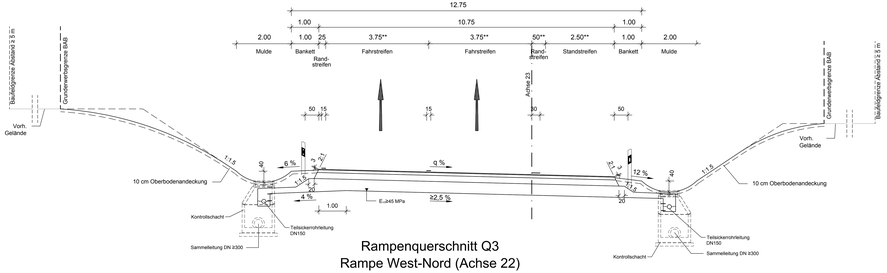

Rampenquerschnitt Q2
Rampe Süd-West (Achse 21)
(Achse 21) Bau-km 0+330 - 0+450 / (Achse 1) Bau-km 5+040 - 5+300

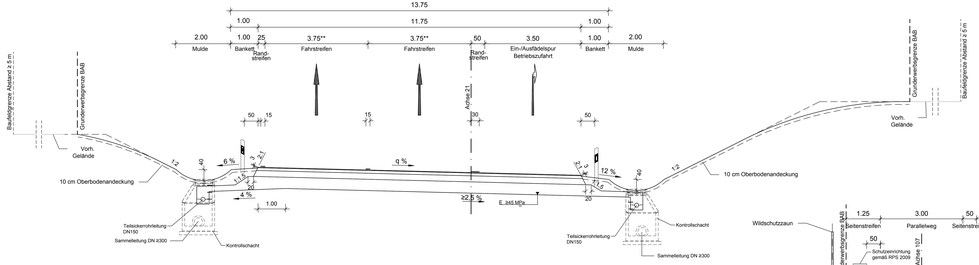

Rampenquerschnitt Q3
Rampe West-Nord (Achse 22)
Bau-km 1+180 - 1+410

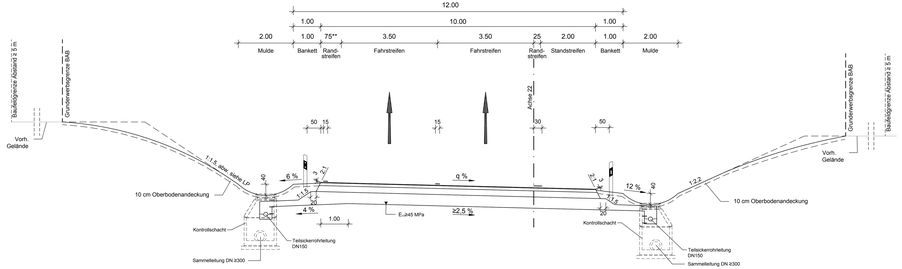

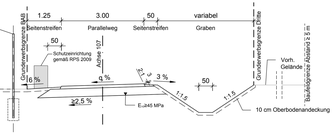

Rampe West-Nord (Achse 1) Bau-km 5+040 - Bau-km 5+300
Detail Böschungsbermen

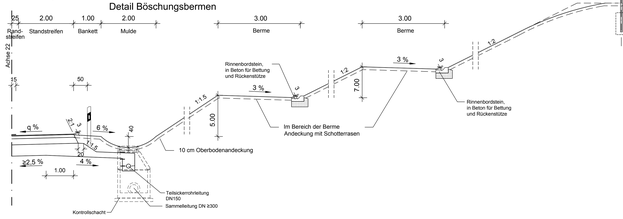

Detail Nothaltebereich mit LSW/ISW
Bau-km 4+330 - 4+472

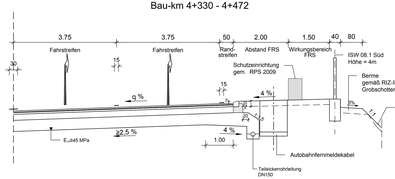

Detail Nothaltebereich mit LSW/ISW
mit Entwässerung und Sichtberme
Bau-km 4+490 - 4+650

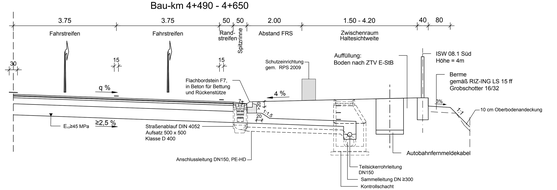

Nr.	Art der Änderung	Datum	Zeichen

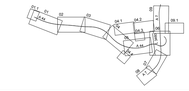

AFRY Deutschland GmbH
Cribstedter Grenze 3
99099 Erfurt
Telefon (0361) 486-0
Telefax (0361) 486-121

	Datum	Zeichen
bearbeitet	04.10.2023	Härse
gezeichnet	04.10.2023	Möllerhenn
geprüft	04.10.2023	Kolb

118001827

DEGES
Deutsche Einheit Fernstraßenplanungs- und -bau GmbH
Zimmerstraße 54
10969 Berlin
Telefon (030) 202 43 - 0
Telefax (030) 202 43 - 291
www.deges.de

Im Auftrag der Autobahn GmbH des Bundes — Die Autobahn

	Datum	Zeichen
bearbeitet	04.10.2023	gez. Köpp
geprüft	04.10.2023	gez. Schiefer

Projekt-Nr. VKE C321

Plancodierung

Lagesystem	ETRS 89	Stand Kataster	2020 Becker Geoinfo GmbH
Höhensystem	NHN	Bestandsvermessung	2020 Becker Geoinfo GmbH

FESTSTELLUNGSENTWURF

Die Autobahn GmbH des Bundes

Straße / Abschnitt-Nr. / Station: NK 4722041 - NK 4723304

PROJIS-Nr.: 0617991200

Unterlage / Blatt-Nr.: 14 / 5
Straßenquerschnitt
Rampen AD Kassel-Süd

Maßstab: 1:50

A 44, 6-streifiger Ausbau
AK Kassel-West - AD Kassel-Süd

Bau-km 0+000 bis 5+307

Aufgestellt: Berlin, den 04.10.2023

DEGES

i. A. Lüllmann