

Landkreis Kassel  
Gemeinde: Lohfelden  
Gemarkung: Crumbach

Auf der alten Kaule

Herchenbach

Flur 3

Herchen-  
bachs-  
schluchten

Flur 12

An der Brücke-  
bach Flur 12

Landkreis Kassel  
Gemeinde: Lohfelden  
Gemarkung: Vollmarshausen

An der

Brücke-  
bach

Vor dem Herchenbach

Bei der









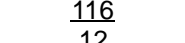
Käsp-  
erhecke

Auf der Höhle

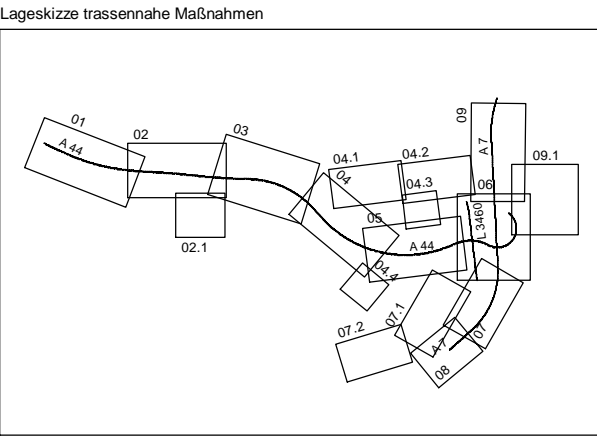
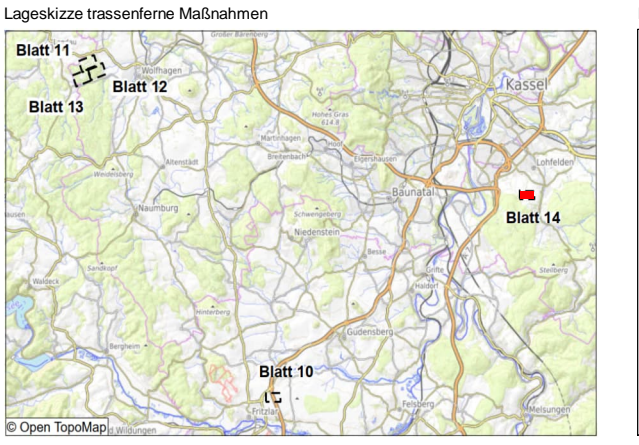
Flur 11

Am Höhenrod

**Zeichenerklärung**

- Grunderwerb**
-  zu erwerbende Fläche
  -  vorübergehend in Anspruch zu nehmende Fläche
  -  dauernd zu belastende Fläche
  -  für Dritte zu erwerbende Fläche
- § 14/2 4 248 m Flur / Flurstück / Größe des Flurstückes
- 2.34.1 345 m<sup>2</sup> lfd. Nr. im Grunderwerbsverzeichnis / Größe der Teilfläche  
2 Nr. des Grunderwerbsplanes  
34 lfd. Nr. des betroffenen Flurstückes  
1 Teilfläche eines Flurstückes
-  Zusammengehörigkeitspfeil
-  Kreisgrenze  
 Gemarkungsgrenze  
 Flurgrenze  
 Flurstücksgrenze außerhalb/ innerhalb des Baufeldes
- 116  
12 Flurstücksnummer

Nr.	Art der Änderung	Datum	Zeichen



AFRY		Datum	Zeichen
bearbeitet	04.10.2023	Hänse	
gezeichnet	04.10.2023	Kiefgäß	
geprüft	04.10.2023	Kolb	
		118001827	

DEGES		Datum	Zeichen
bearbeitet	04.10.2023	gez. Kopp	
geprüft	04.10.2023	gez. Bickel	
		Projekt-Nr.:	VKE C321

Lagesystem		Stand Kataster	2020 Becker GeolInfo GmbH
ETRS 89		Bestandsvermessung	2020 Becker GeolInfo GmbH

**FESTSTELLUNGSENTWURF**

Die Autobahn GmbH des Bundes	Unterlage / Blatt-Nr.: 10 / 14 Grunderwerbsplan
Straße / Abschnitt-Nr. / Station: NK 4722041 - NK 4723004	Maßstab: 1:1000
PROJIS-Nr.: 0617991200	

**A 44, 6-streifiger Ausbau  
AK Kassel-West - AD Kassel-Süd**  
Bau-km 0+000 bis 5+307

Aufgestellt: Berlin, den 04.10.2023  
DEGES  
*[Signature]*