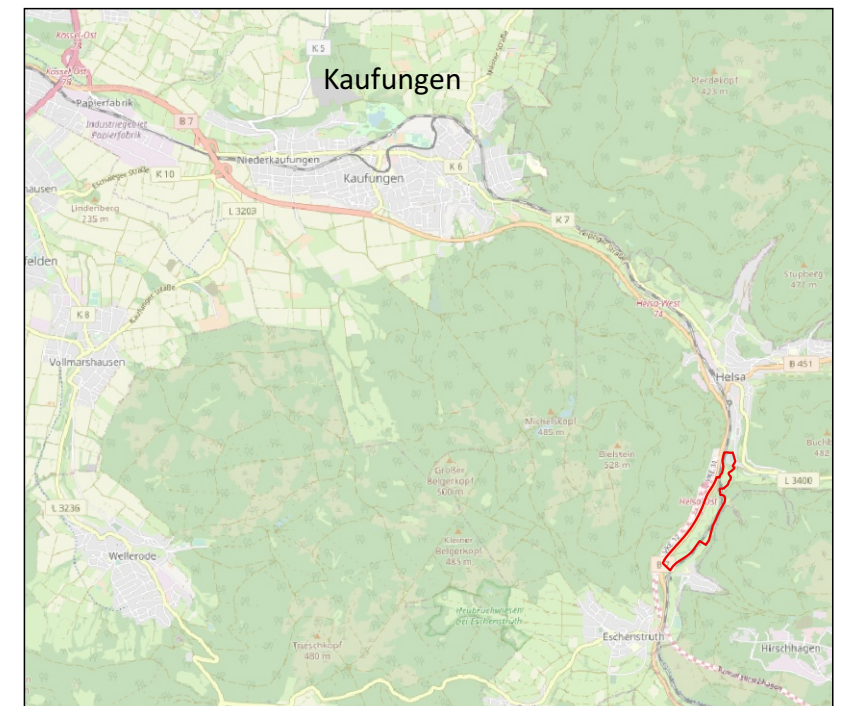



Übersicht M 1:20.000




Übersicht M 1:100.000


 Vorhabensgebiet



Kartenhintergrund: © OpenStreetMap-Mitwirkende

Nr.	Art der Änderung	Datum, Name

Auftraggeber:  Wasserverband Losse Leipziger Straße 463 34260 Kaufungen		Kaufungen, den gez. A. Graf
---	--	------------------------------------

Planverfasser:  WAGU GmbH Kirchweg 9 34121 Kassel	Kassel, den gez. Th. Schmidt	bearbeitet: LJ 11/2021 gezeichnet: LJ 11/2021 geprüft: TS 11/2021 Projekt-Nr.: 19/021
---	-------------------------------------	--

Projekt:
Fachbeitrag Landschaftspflege, Natur- und Umweltschutz zum Bau des Hochwasserrückhaltebeckens Hessa

Planinhalt: Übersichtslageplan	Maßstab: 1 : 100.000 / 1.20.000 Höhenangaben: --- Blattgröße [mm]: 420x297 Anlage: B-1.1
--	--