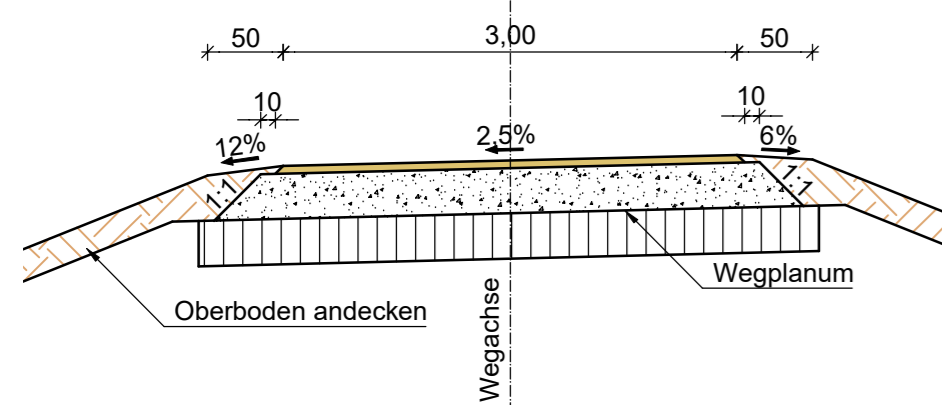


Regelaufbau Schotterweg M 1:50

- 5 cm Schotter-Splitt-Sand-Gemisch 0/16
- 30 cm Schottertragschicht 0/32 - 0/56
- 30 cm Bodenverbesserung/-verfestigung mit Kalk-Zement (Ausführung in Absprache mit Bodengutachter)



Station S 0+300

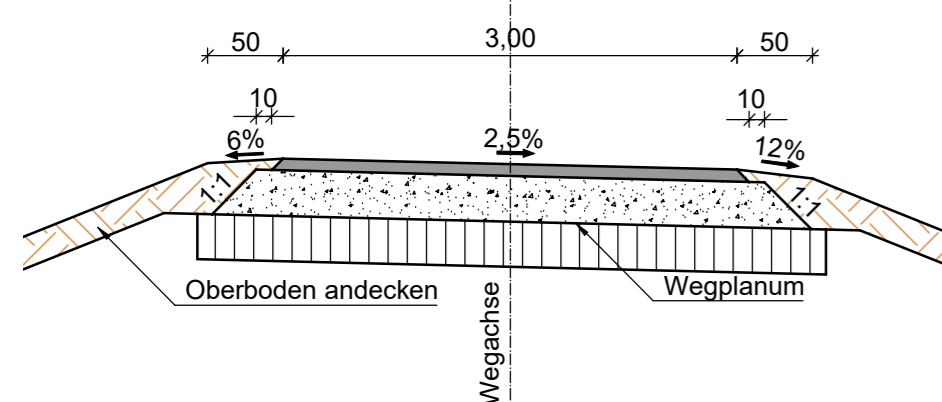
- Planung
- Bestand

279,00 m+NHN

Planung	Höhe	[m+NHN]																								
	Station	[m]																								
Bestand	Höhe	[m+NHN]	294.45	294.64	294.57	294.55	291.15	290.75	288.79	285.89	284.51	284.16	283.82	283.64	283.60	283.58	283.80	283.86	283.89	283.93	283.90	283.55	283.52	283.49	283.50	283.52
	Station	[m]	-14.09	-7.67	-7.17	-6.21	-1.16	0.00	4.30	14.76	17.44	19.04	20.27	21.14	21.84	22.87	24.61	24.86	26.44	26.94	27.09	31.85	33.23	36.62	40.00	

Regelaufbau Asphaltweg M 1:50

- 8 cm Asphalttragdeckschicht 0/16
- 30 cm Schottertragschicht 0/32 - 0/56
- 30 cm Bodenverbesserung/-verfestigung mit Kalk-Zement (Ausführung in Absprache mit Bodengutachter)

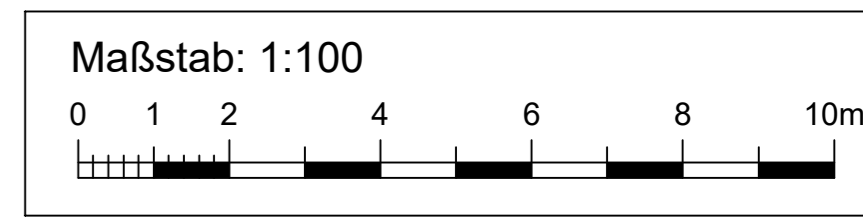


Station S 0+450

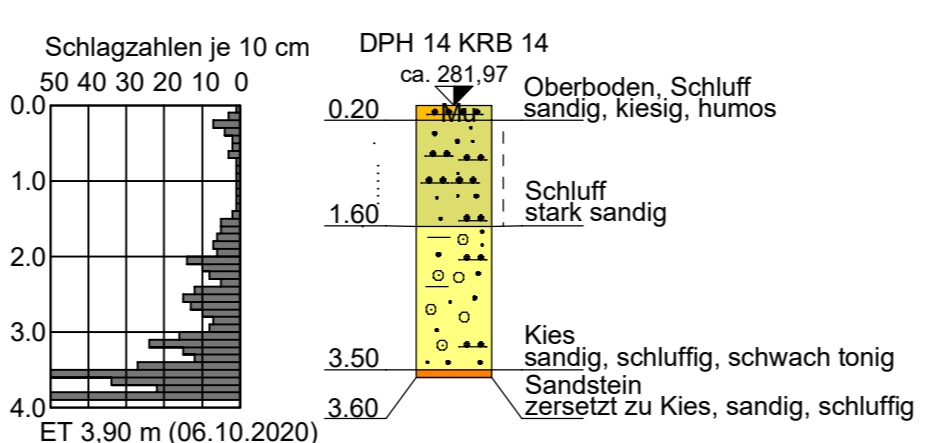
- Planung
- Bestand

277,00 m+NHN

Planung	Höhe	[m+NHN]																					
	Station	[m]																					
Bestand	Höhe	[m+NHN]	290.52	292.16	292.21	292.24	292.31	292.26	292.13	290.77	290.06	289.79	287.32	287.31	287.19	287.30	287.36	287.40	287.44	287.41	287.01	287.00	287.73
	Station	[m]	-10.41	-8.47	-6.89	-3.19	-2.59	-1.84	0.00	0.46	2.12	18.02	18.17	22.59	23.13	23.61	29.03	29.53	31.04	32.54	33.04	33.82	40.00



- Legende:
- Oberbodenandeckung
 - Vorschüttung aus Dammschüttmaterial
 - Asphaltdeckschicht
 - Schottertragschicht
 - Bodenverbesserung/-verfestigung



Wasserverband Losse
Leipziger Str. 463
34260 Kaufungen
www.wasserverband-losse.de

**Bau des Hochwasserrückhaltebeckens
Helsa
Querprofile
Bundesstraße B7 Station S 0+300 und S 0+450**

PLANNING		NAME		1 : 100	Genehmigungsplanung
ENTWICKELT	11.07.2019	Ko			
BEARBEITET	19.09.2022	JR / Stei			
GEPRÜFT	12.10.2022	SR / JR			
PROJEKTNUMMER	102.19.064	LAGESYSTEM	ETRS89UTM32	HÖHENSYSTEM	DHHN2016, HS 170

WALD + CORBE Consulting GmbH
Hügelheim ■ Stuttgart ■ Haslach ■ Schwetzingen
Am Heckelhamm 18
76549 Hügelheim
www.wald-corbe.de

WALD + CORBE
LEISTUNGSKRAFT FÜR DAS PROJEKT

UNTERSCHRIFT AUFTRAGSGEBER: *Jörg Koch*

UNTERSCHRIFT OBERPLANNER: *Jörg Koch*

3.14

WALD + CORBE Consulting GmbH CAD Format: 950 mm x 584 mm Fläche: 0,55 m²