Maßstab: 1:100

0 1 2 4 6 8 10m

Legende:

- Oberbodenandeckung
- Dammschüttmaterial
- Schotter
- Asphaltdeckschicht
- Schottertragschicht
- Bodenverbesserung/ - verfestigung
- Geotextil GRK 4

Regelaufbau Dammkronenweg M 1:50

5 cm Schotter-Splitt-Sand-Gemisch 0/16
30 cm Schottertragschicht 0/32 - 0/56
30 cm Bodenverbesserung/ -verfestigung mit Kalk-Zement (Ausführung in Absprache mit Bodengutachter)

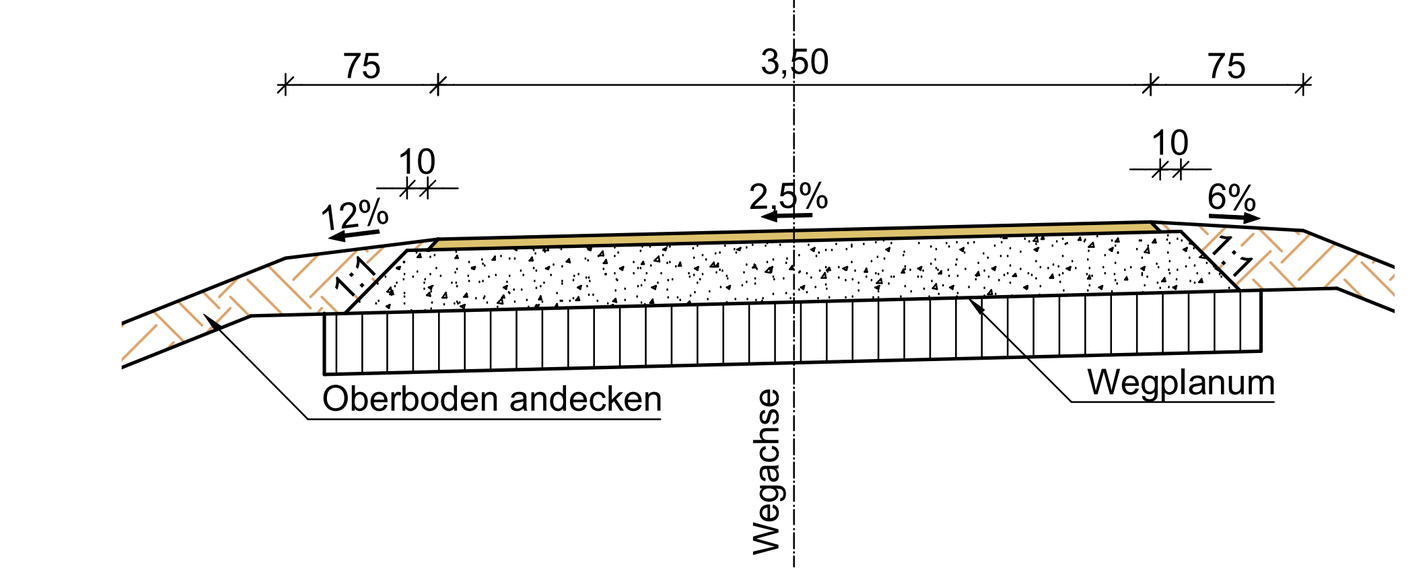

Regelaufbau Asphaltweg M 1:50

8 cm Asphalttragdeckschicht 0/16
30 cm Schottertragschicht 0/32 - 0/56
30 cm Bodenverbesserung/ -verfestigung mit Kalk-Zement (Ausführung in Absprache mit Bodengutachter)

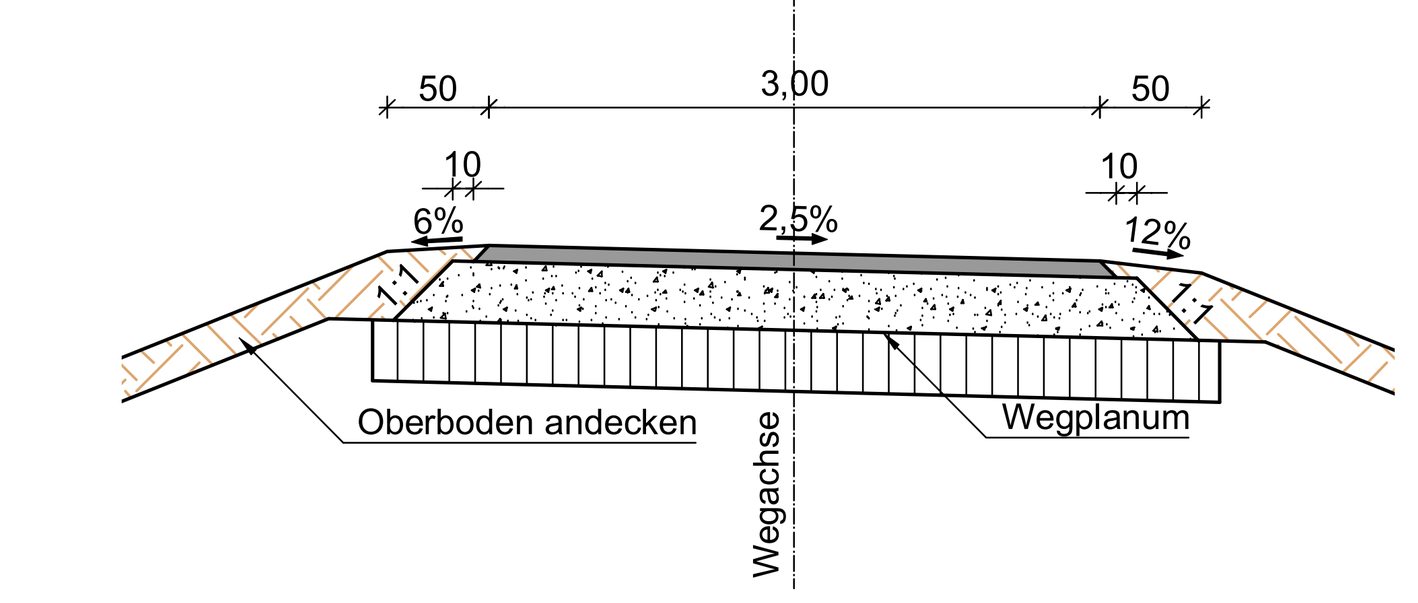

Station HD 0+690

——— Planung
– – – Bestand

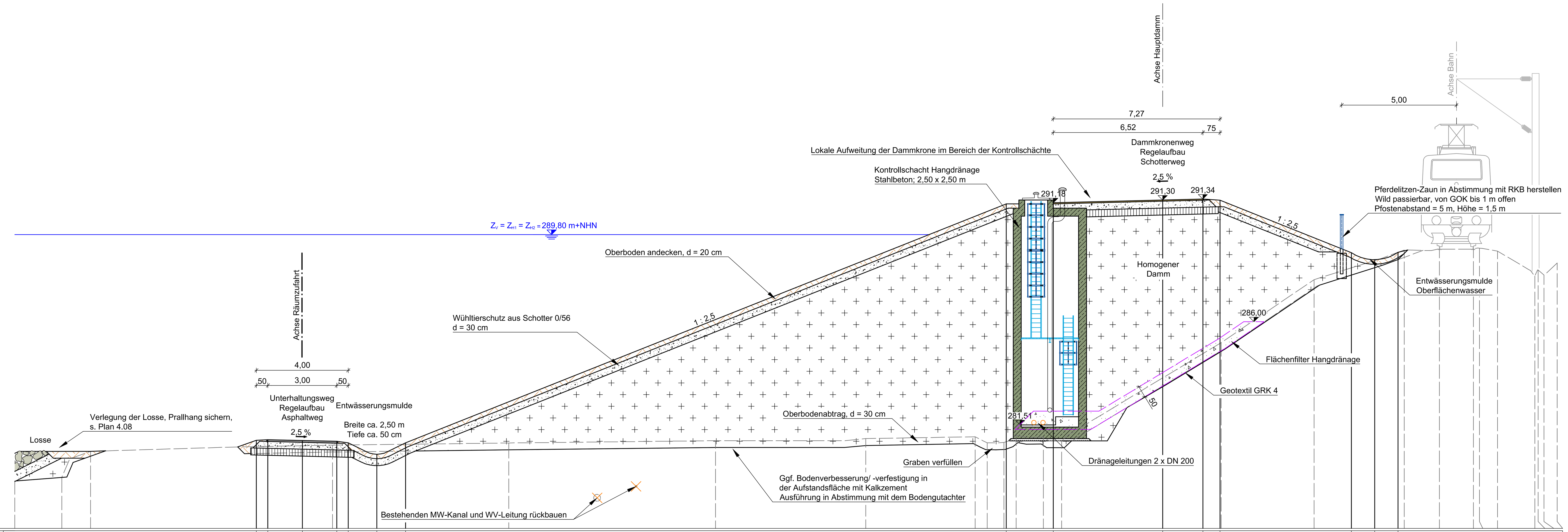

Planung	Höhe [m+NHN]	280,84	280,87	280,83	280,79	280,73	280,23	280,73	291,13	291,18	291,30	291,34	291,30	289,00	288,70	289,03
Planung	Station [m]	–39,49	–38,99	–37,49	–35,99	–35,49	–34,24	–32,99	–6,82	–4,77	0,00	1,75	2,50	8,22	9,24	10,25

Bestand	Höhe [m+NHN]	279,07	279,22	280,36	280,63	280,72	280,82	280,91	280,99	280,73	280,74	281,05	280,98	280,81	283,55	285,09	287,83	289,13	289,16	289,16	289,20	289,08	287,99	288,26	288,03	288,56
Bestand	Station [m]	–50,02	–47,97	–46,71	–36,18	–28,49	–19,48	–12,94	–8,18	–7,65	–6,92	–6,39	–5,20	–4,41	0,00	2,54	6,60	10,53	12,06	13,54	13,80	14,59	16,21	16,35	16,61	17,18

Station HD 0+750

——— Planung
– – – Bestand

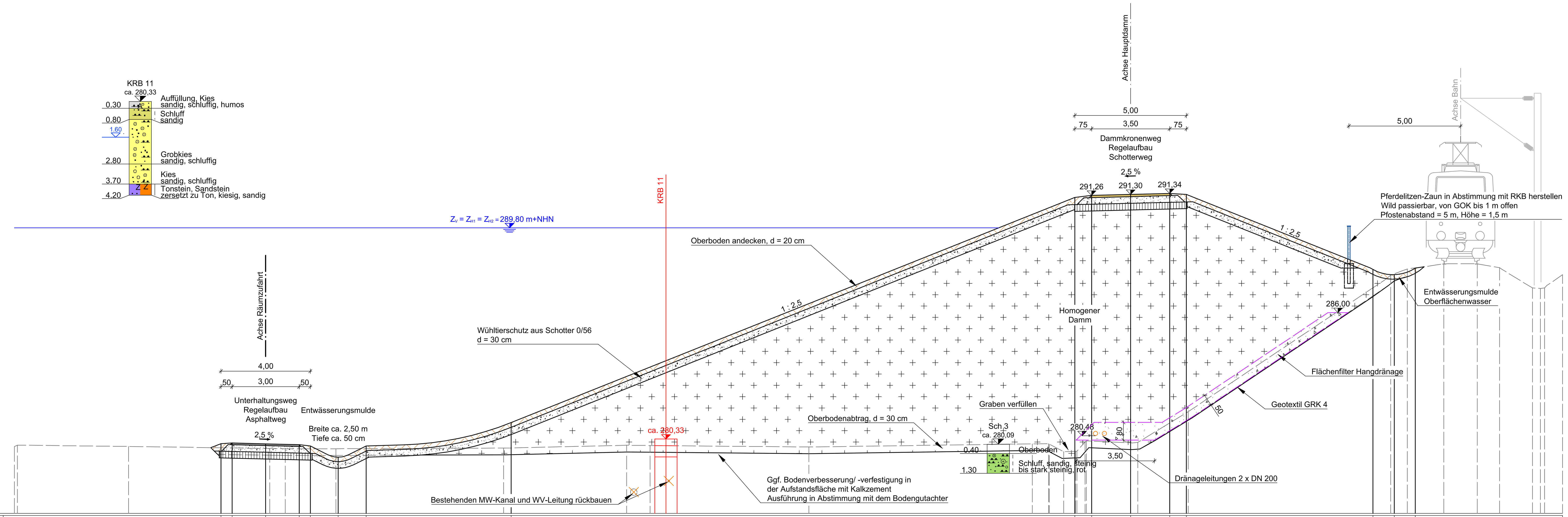

Planung	Höhe [m+NHN]	280,12	280,15	280,12	280,08	280,02	279,52	280,02	281,06	291,17	291,26	291,30	291,34	291,30	287,94	287,70	288,00
Planung	Station [m]	–40,75	–40,25	–38,75	–37,25	–36,75	–35,50	–34,25	–27,75	–2,50	–1,75	0,00	1,75	2,50	10,85	11,81	12,75

Bestand	Höhe [m+NHN]	279,99	280,06	280,00	279,91	279,90	279,89	279,92	280,05	280,04	279,97	280,11	280,12	280,10	279,76	279,78	279,79	280,20	280,24	280,16	280,18	281,56	287,67	287,95	288,19	288,19	288,01	287,11	287,08	287,11	287,70
Bestand	Station [m]	–50,00	–49,86	–44,89	–38,57	–37,87	–35,60	–28,09	–22,57	–21,52	–14,41	–4,41	–3,68	–3,64	–3,00	–2,47	–2,41	–2,05	–1,99	0,00	0,32	2,58	11,65	12,39	14,03	15,52	16,52	18,00	18,36	18,55	19,35

AUFTRAGGEBER
Wasserverband Losse
Leipziger Str. 463
34260 Kaufungen
www.wasserverband-losse.de

PLANINHALT

Bau des Hochwasserrückhaltebeckens Helsa
Querprofile
Hauptdamm Station HD 0+690 und HD 0+750

	DATUM	NAME
ENTWICKELT	11.07.2019	Ko
BEARBEITET	19.09.2022	JR / Stei
GEPRÜFT	12.10.2022	SR / JR
PROJEKTNUMMER	102.19.064	

MASSSTAB: 1 : 100
PLANUNGSSTAND: Genehmigungsplanung
LAGESYSTEM: ETRS89UTM32
HÖHENSYSTEM: DHHN2016, HS 170

OBJEKTPLANER
WALD + CORBE Consulting GmbH
■ Hügelsheim ■ Stuttgart ■ Haslach ■ Schwetzingen
Am Hecklehamm 18
76549 Hügelsheim
Tel: 07229 / 1876-00
Fax: 07229 / 1876-777
www.wald-corbe.de
LEIDENSCHAFT FÜR DAS PROJEKT

UNTERSCHRIFT AUFTRAGGEBER

UNTERSCHRIFT OBJEKTPLANER
Hügelsheim, den 12.10.2022

ANLAGE 3.02

WALD + CORBE Consulting GmbH CAD Format: 1135 mm x 680 mm Fläche: 0,77 m²
H:\WV-Losse_HRB-Helsa\C01_CAD\3_Entwurfsplanung\3_HRB-Helsa_QP_Hauptdamm.dwg, 20.03.2023 - 15:33 h