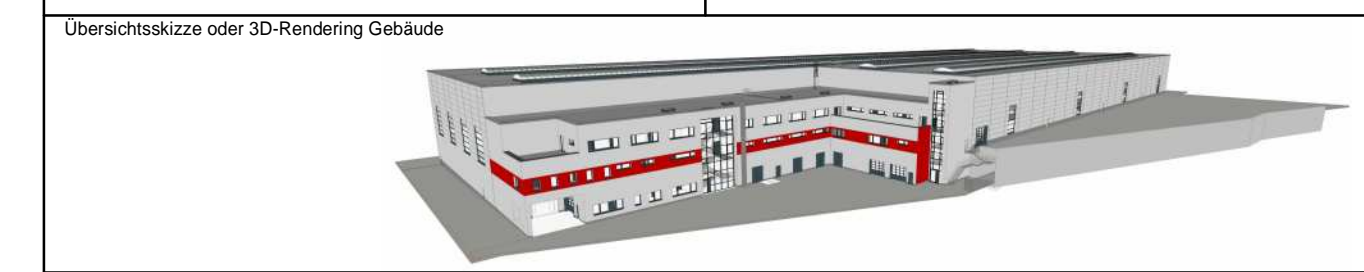
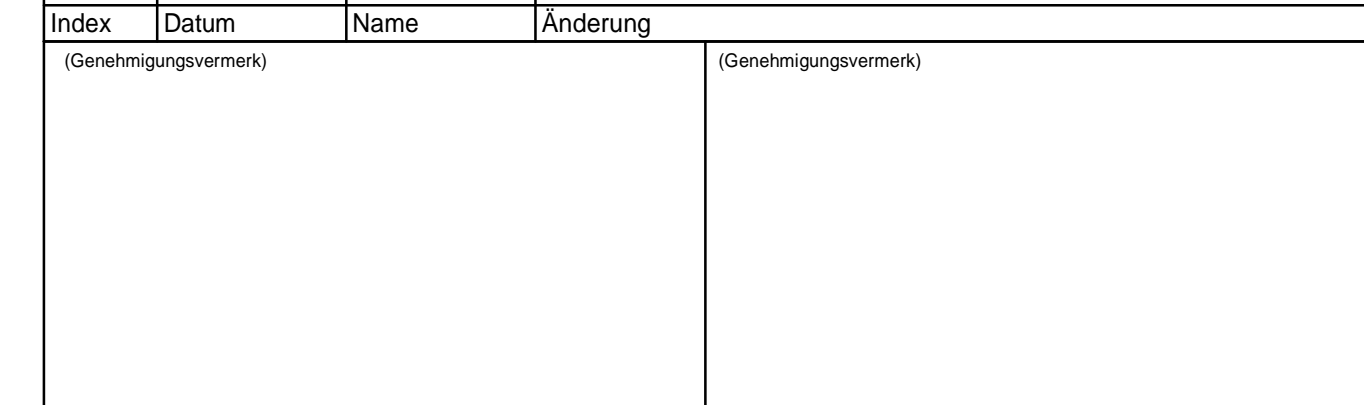






Legende:

- | | |
|---|---|
| Nutzungsarten | Straßen- und Wegebefestigungen |
| <ul style="list-style-type: none"> ••••• Grünland (Gr) ••••• Gartenland ••••• Laubwald (LH) ••••• Nadelwald (NH) ••••• Mischwald (LNH) ••••• Gehölz (GH) ••••• Schilf/Rohr ••••• Laubbaum | <ul style="list-style-type: none"> SD Schotterdecke BB Bitumenbelag FP Findlingspflaster GP Großpflaster KP Kleinpflaster Mo Mosaikpflaster BP Betonsteinpflaster SB Straßenbeton PG Natursteinplatten VP Verbundpflaster RG Rasengittersteine Au Aufmerksamkeitspflaster |
| Symbole allgemein | |
| <ul style="list-style-type: none"> ● Betonmast ⊕ Holzmast ● Pfosten □ Prellstein ▷ Eingang ▶ Einfahrt ☀ Laferne ☒ BÜ-Kennzeichenfahle mit Automatik HET | <ul style="list-style-type: none"> ☐ Tafel f. Wasserschieber/Hydr. ☐ Wasserschieber ⊖ Gasschieber ☐ Hydrant (unterflur) ⊗ Kanaldeckel ☐ Straßeneinlauf (Gully) ☐ Schaltkasten (nicht DB) |

Index	Datum	Name	Änderung
(Genehmigungsvermerk)			(Genehmigungsvermerk)



Genehmigungsplanung Unterlage 3.1

Vorhabenträger: HLB Hessische Landesbahn GmbH Erbenstraße 2 60325 Frankfurt am Main		Projekt-Nr.: 21017	
Datum	Unterschrift	gez.	09 /22 Labrenz / Stöbe
Generalplanung: ARGE Butzbach IBL GmbH - GGU GmbH c/o IBL GmbH 39106 Magdeburg, Niels-Bohr-Strasse 8 e-mail: info@ibl-plan.de - www.ibl-plan.de		 	bearb. 09 /22 Kunge gepr. 09 /22 Schulze
Datum	Unterschrift	Höhensystem:	DHHN92
Planverfasser: PBVI Planung Bauüberwachung Vermessung für Infrastruktur GmbH 10243 Berlin, Karl Marx Allee 90A e-mail: post@pbvi.de - www.pbvi.de		 	Koordinatensystem: GK 42/83 Blattgröße: 1240 x 297 mm Maßstab: 1:500
Datum	Unterschrift		

Neubau Wartungseinrichtung in Butzbach

Fachsparte:	Planzeichen Nr.: GP_IL_L_0002_0
-------------	---------------------------------

Bestandslageplan

R 3476120,975
H 5590526,193

R 3476372,434
H 5590194,796

R 3476018,608
H 5590448,519

R 3476270,067
H 5590117,121