




UVS zum Neubau der Brücke über die Lahn bei Gräveneck und Ausbau der L3452

Karte 7: Mensch, Kultur- und Sachgüter






Wohn- und Wohnumfeldfunktion

Bedeutung




-  sehr hoch (Mischgebiete)
-  hoch (Einzelhäuser, wohnortnahe Grünflächen)
-  gering (Sonderbauflächen, Ver- und Entsorgungseinrichtungen)

Erholungsnutzung, Freizeitinfrastruktur



Bedeutung / Empfindlichkeit

-  II hoch (gesamtes UG im Naturpark Hochtaunus)
-  Freizeit, Sport- und Erholungseinrichtungen (Campingplatz, Wassersport)
-  Wanderweg / Radwanderweg
-  Wald mit Erholungsfunktion
-  Aussichtspunkt




Kulturgüter, z.B.:

-  Kulturdenkmal (Burgruine Neu-Elkershausen, Historische Erzverladestation der Grube Georg – Josef, Bahnhofsgebäude, Gesamtanlage Lahnstr., Hofgut Gräveneck, Demmbachbrücke,)
-  Historisch bedeutsame Kulturlandschaftsbestandteile (Wittekindstollen, Lahntalbahn)
-  archäologisch relevantes Gebiet




Sachgüter und Flächen eingeschränkter Verfügbarkeit, z.B.:

-  Kläranlage
-  Fernleitungen (Gas, Strom)

Schutzgebiete

-  Landschaftsschutzgebiet
-  FFH-Gebiet
-  Von Aufforstung freizuhaltende Fläche gem. Waldfunktionskarte (Quelle: Hessenforst FENA)

Nachrichtlich

-  Verkehrsflächen
-  Oberflächengewässer
-  Grenze des Untersuchungsgebietes




FFH-Gebiet 5515 - 303
"Lahntal und seine Hänge"

Nachrichtliche Unterlage Nr. 19.3 Bl. 7
zum
Planfeststellungsbeschluss

vom 19.11.2024
Az. VI 1-061-k-08-2508#003
Wiesbaden, den 20.11.2024

Hessisches Ministerium
für Wirtschaft, Energie, Verkehr,
Wohnen und ländlichen Raum



| | | | |
|------|-------------------|--------|----------|
| Nr.: | Art der Änderung: | Datum: | Zeichen: |
| | | | |

BIOLOGISCHE PLANUNGSGEMEINSCHAFT
Annette Möller
Diplom-Biologin
Am Tripp 3
35625 Hüttenberg-Weidenhausen
Telefon/Fax 06441775944
info@bpg-moeller.de

Hessen Mobil
Straßen- und Verkehrsmanagement

HESEN

Unterlage Nr. 19.3
Blatt Nr. 7
Hessen ID: 22673

| | | | |
|--|------------|------------|-----|
| L3452 - Brücke Gräveneck UVS Karte 7: Mensch, Kultur- und Sachgüter Straße: L3452 Beginn: NK 5515/040 und NK 5515/042 km 1 + 976 Ende: NK 5515/042 und NK 5515/043 km 0 + 833 | bearbeitet | April 2013 | AMa |
| | gezeichnet | Jan. 2014 | HO |
| | geprüft | | |
| Maßstab: 1 : 5.000 | | | |

Aufgestellt:
Marburg, den 18.05.2015
Hessen Mobil
- Dezernat Planung Westhessen -

gez. i.A. Schüttler
(Projektingenieur)

Geprüft:
Marburg, den 18.05.2015
Hessen Mobil
- Dezernat Planung Westhessen -

gez. i.A. Runde
(Teamleiterin)

Genehmigt:
Marburg, den 18.05.2015
Hessen Mobil
- Dezernat Planung Westhessen -

gez. i.A. Dr.-Ing. Fischer
(Dezernent Planung Westhessen)