


Zeichenerklärung


Grunderwerb



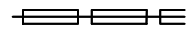
dauernd zu belastende Fläche



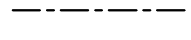
Flur / Flurstück / Größe des Flurstückes



Ild. Nr. im Grunderwerbverzeichnis / Größe der Teilfläche
2 Nr. des Grunderwerbsplanes
34 Ild. Nr. des betroffenen Flurstückes
1 Teilfläche eines Flurstückes




Landesgrenze (Bundesland)




Regierungsbezirks-, Kreis-, Gemeindegrenze



Gemarkungsgrenze



Flur - Flurgrenze



Flurstück - Flurstücksgrenze



Flurstücksnummer

1	2	3	4	5	6	7	8	9	10	11	12	13
---	---	---	---	---	---	---	---	---	----	----	----	----

Nr.	Art der Änderung	Datum	Zeichen

HLG Hessische Landgesellschaft mbH Staatliche Treuhandsstelle für ländliche Bodenordnung	Aulweg 45 35392 Gießen Telefon: 0641-93216-0		Datum	Zeichen
bearbeitet:	11/2017	Wd		
gezeichnet:	11/2017	Wd		
geprüft:	11/2017	Wp		

Hessen Mobil Straßen- und Verkehrsmanagement	HESSEN		Datum	Zeichen
bearbeitet:				
gezeichnet:				
geprüft:				

FESTSTELLUNGSENTWURF

Straßenbauverwaltung Hessen Mobil Dezernat Planung Rhein-Main	Unterlage / Blatt-Nr.: 10.1 / 8 Grunderwerbsplan
Straße / Abschn.-Nr. / Station: B 275/ B 456 0+000 bis 5+761 Hessen ID: 04139	Maßstab: 1 : 1.000

Nord-Ost-Umgehung Usingen Bau-km 0+000 bis 5+761	
	Aufgestellt: Wiesbaden, im Dezember 2017 Hessen Mobil -Dezernat Planung Rhein-Main- i.A. Dr. Ulrike Triesch Dezernentin