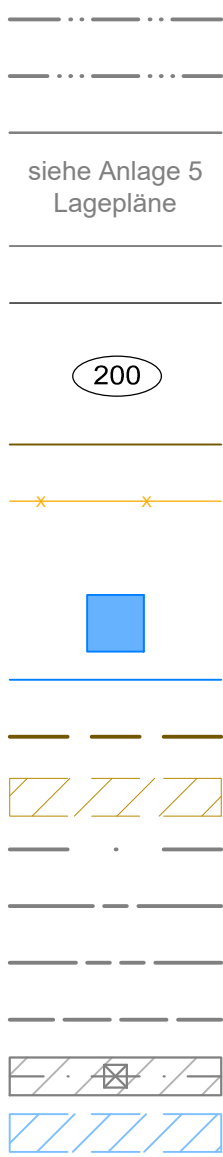


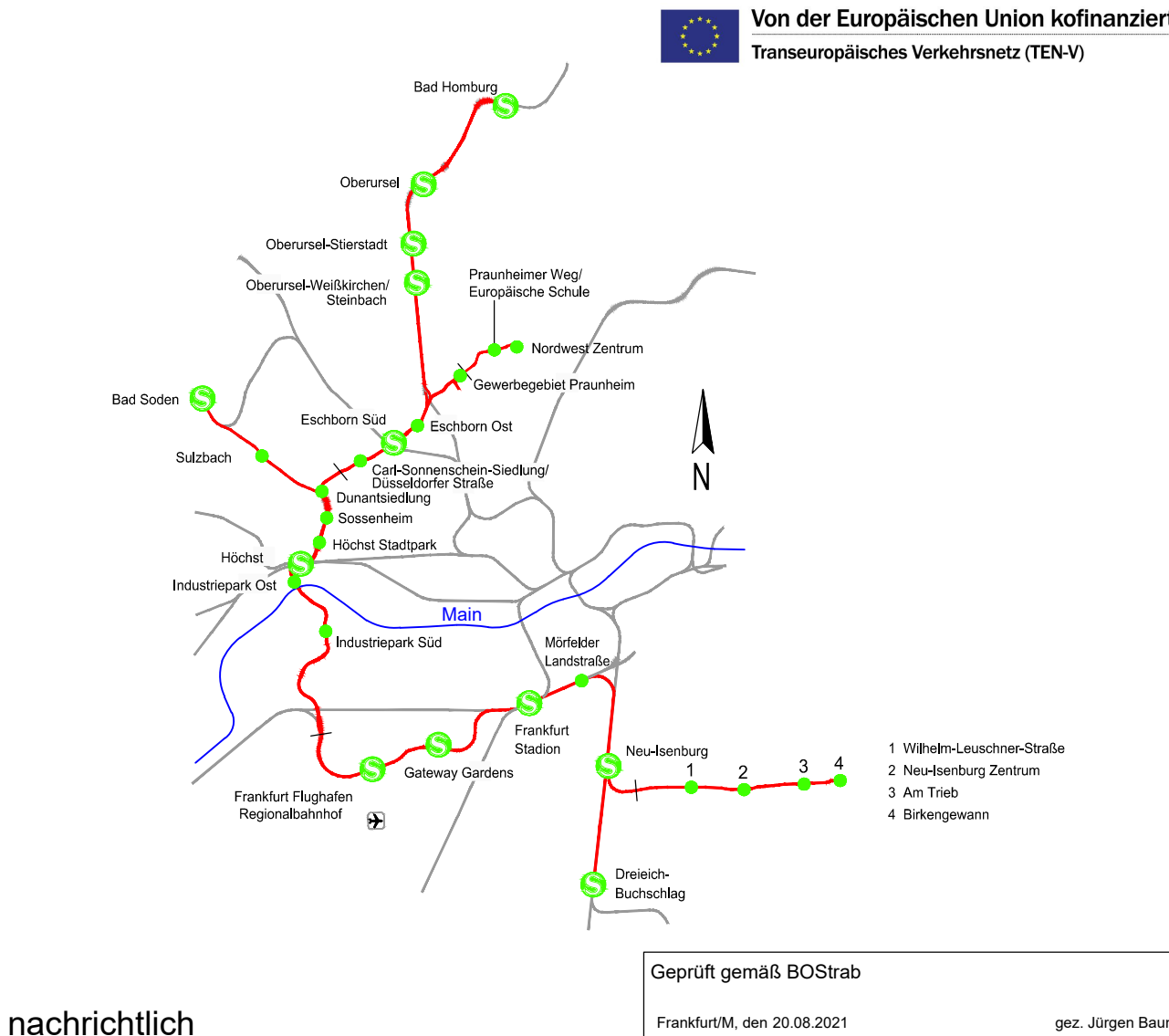
Legende

- Gemarkungsgrenze
- Flurgrenze
- Flurstücksgrenze
- Flurstücksnummer
- Bestand
- Planung (nachrichtlich)
- Achsbezeichnung
- tangierende Planung (nachrichtlich)
- Rückbau (zur Planfeststellung beantragt)
- Wasserschutzgebiete (WSG) (nachrichtlich)
- Brunnen (WSG I) (nachrichtlich)
- Grenze WSG II und WSG III (nachrichtlich)
- Grenze Bebauungsplan (nachrichtlich)
- Bebauungsplan (nachrichtlich)
- FFH-Gebiet (nachrichtlich)
- Grenze Vorbehaltsgebiet (nachrichtlich)
- Grenze Vorrangfläche (nachrichtlich)
- Grenze Landschaftsschutzgebiet (nachrichtlich)
- Schutzstreifen um Freileitungen inkl. Maststandorten (nachrichtlich)
- Überschwemmungsgebiet (nachrichtlich)

Plangrundlagen:  
- Amtliches Liegenschaftskatasterinformationssystem Stand 11/2019  
- Topografie Stand 09 / 2013 bis 2019  
- IVL Pläne Stand 2020  
- Leitungstrassenbestandsauskunft Stand 11/2019  
- Weitere spezifische Plangrundlagen siehe Erläuterungsbericht




Regionaltangente West / PfA Mitte



nachrichtlich		Geprüft gemäß BOStrab	
		Frankfurt/M, den 20.08.2021	
		gez. Jürgen Baum	
		Lagesystem: DB_REF 92 (EPSG: 5683)	
		Höhensystem: DB_REF (DHHN92)	
		Datum	
		Name	
		bearb.	
		Sho	
		gez.	
		AKU / MK	
		gepr.	
		TM	


Genehmigungsplanung

Vorhabenträger



RTW  
REGIONALTANGENTE WEST  
RTW Planungsgesellschaft mbH  
Stiftstraße 9-17  
60313 Frankfurt

Planverfasser



Planungsgesellschaft RTW  
Geschäftsführung  
c/o Schüller-Plan Ingenieurgesellschaft mbH  
Lindleystraße 11  
60314 Frankfurt

Frankfurt/M, den 20.08.2021

gez. Horst Amann

Frankfurt/M, den 20.08.2021

gez. i.A. Thorsten Meyer

Maßstab  
1:5000

Format  
1084x362 mm

Übersichtslageplan  
Kelsterbacher Weg / Bestand 3683

Bau-km 13,1+90 - 16,2+20

Anlage 4.3

Blatt 30

Ausgabe vom 25.06.2021

Planaufsteller	-	Phase	-	Gewerk	-	Planart	-	PSP-Code	-	lfd. Nr.	-	Index	-
SPI	-	4	-	OV	-	UB	-	02_00_00_000	-	003	-	-	-