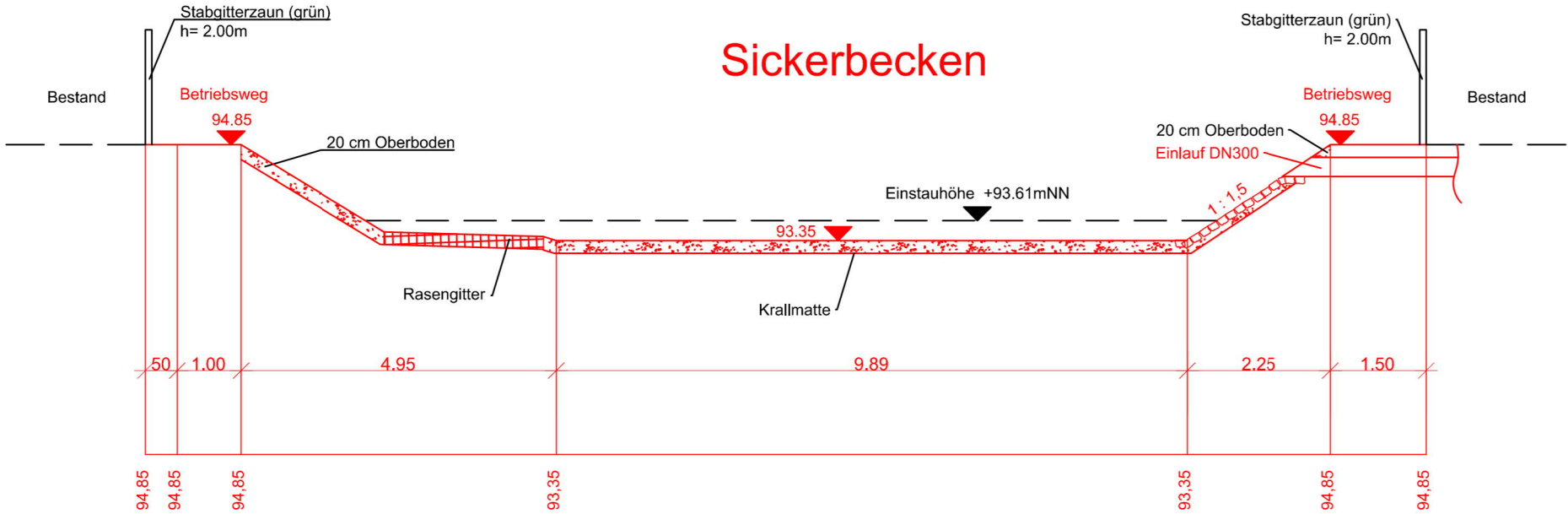



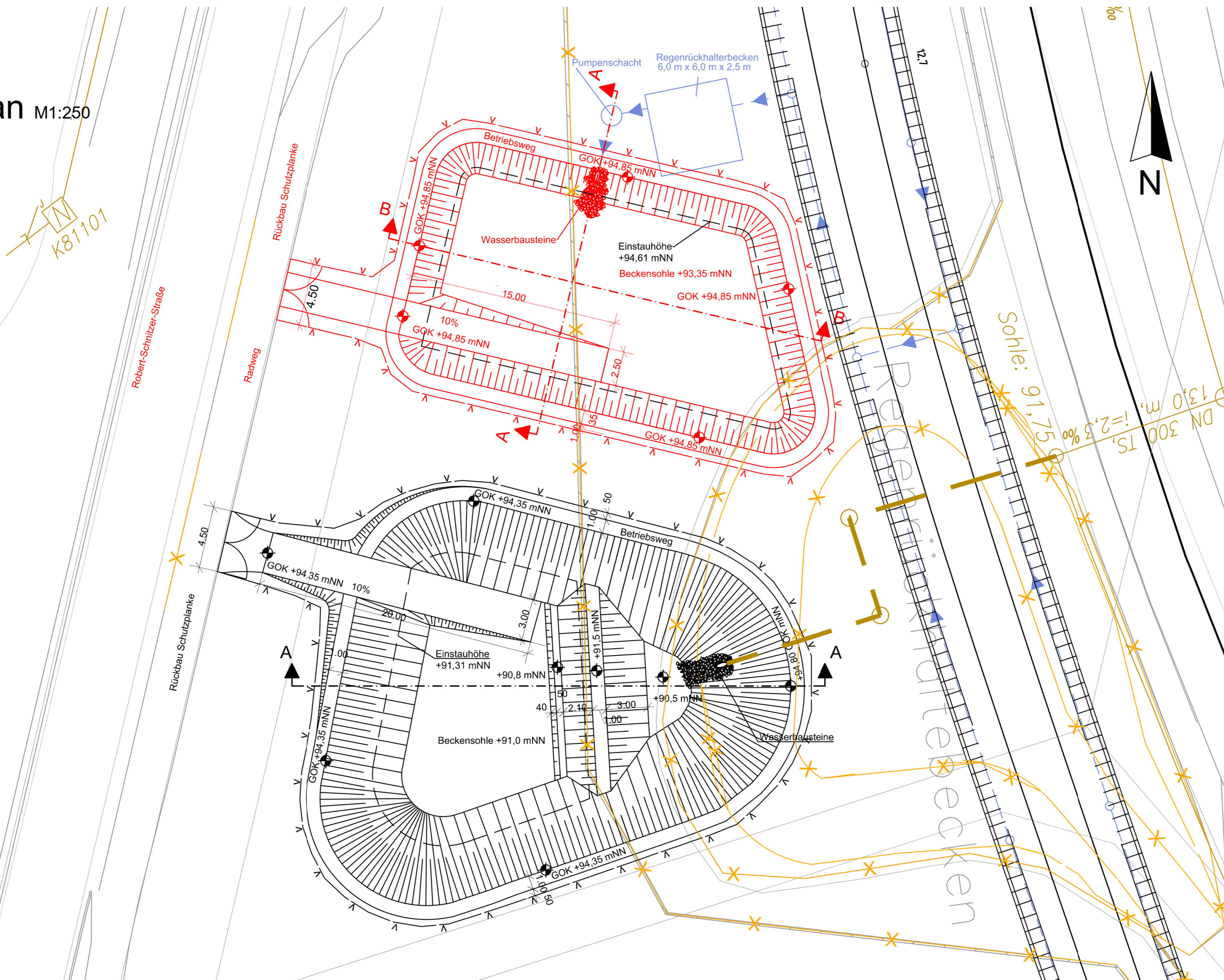
Querschnitt A-A M1:100



Querschnitt B-B M1:100



Lageplan M1:250

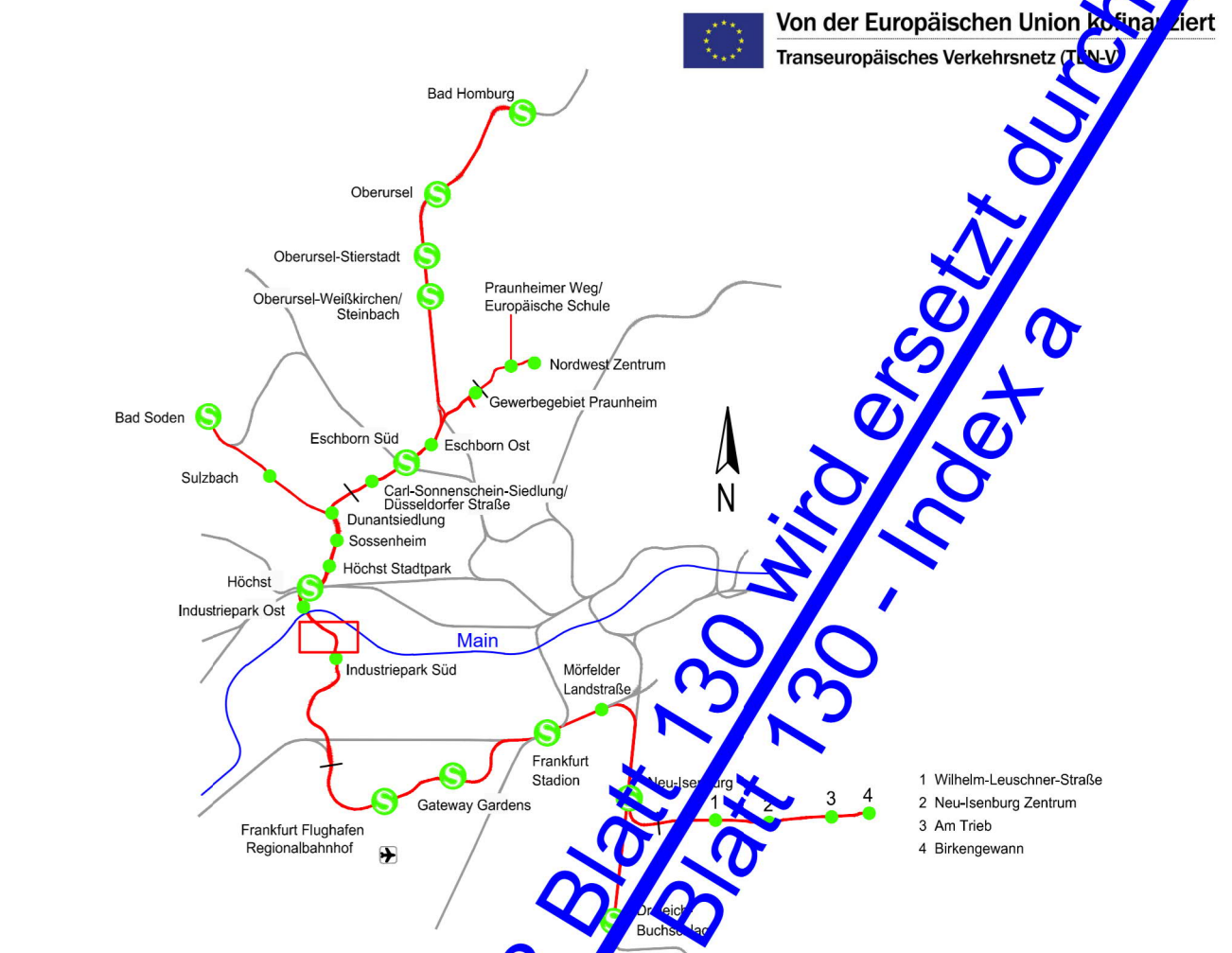


Legende

- Gemarkungsgrenze
- Flurgrenze
- Flurstücksgrenze
- Flurstücksnummer
- Bestand
- Planung
- Planung (nachrichtlich)
- Zaun
- Rückbau
- Tiefenentwässerung mit Fließrichtungspfeil und Schacht inkl. Sickerrohr

Plangrundlagen:  
- Amtliches Liegenschaftskatasterinformationssystem Stand 11/2019  
- Topografie Stand 09 / 2013 bis 2019

Regionaltangente West / PfA Mitte



Geprüft gemäß BOSTrab		Frankfurt/M, den 20.08.2021		gez. Jürgen Baum	
Lagesystem: DB_REF 92 (EPSG: 5683)		Datum		Name	
Höhensystem: DB_REF (DHHN92)		bearb.		AKÜ	
Index		Änderungen bzw. Ergänzungen		gepr.	
Vorhabenträger		Planverfasser		Geprüft	
RTW REGIONALTANGENTE WEST		Schüler-Plan Ingenieurgesellschaft mbH		SWECO	
RTW Planungs-gesellschaft mbH		Planungsgemeinschaft RTW		DB	
Stiftstraße 9-17		Geschäftsführung		Frankfurt/M, den 20.08.2021	
60313 Frankfurt		c/o Schüler-Plan Ingenieurgesellschaft mbH		gez. I.A. Thorsten Meyer	
Lindleystraße 11		60314 Frankfurt		Anlage 16.13	
Maßstab		Format		Blatt	
1:100		594 x 250		201	
1:250		Bau-km : 12,7+00 - 12,7+50		Ausgabe vom	
Anaufsteller		Phase		Index	
SPI		4		-	
Gewerk		Planart		Format	
OV		EW		pdf	
PSP-Code		Id. Nr.			
02_03_03_002		201			