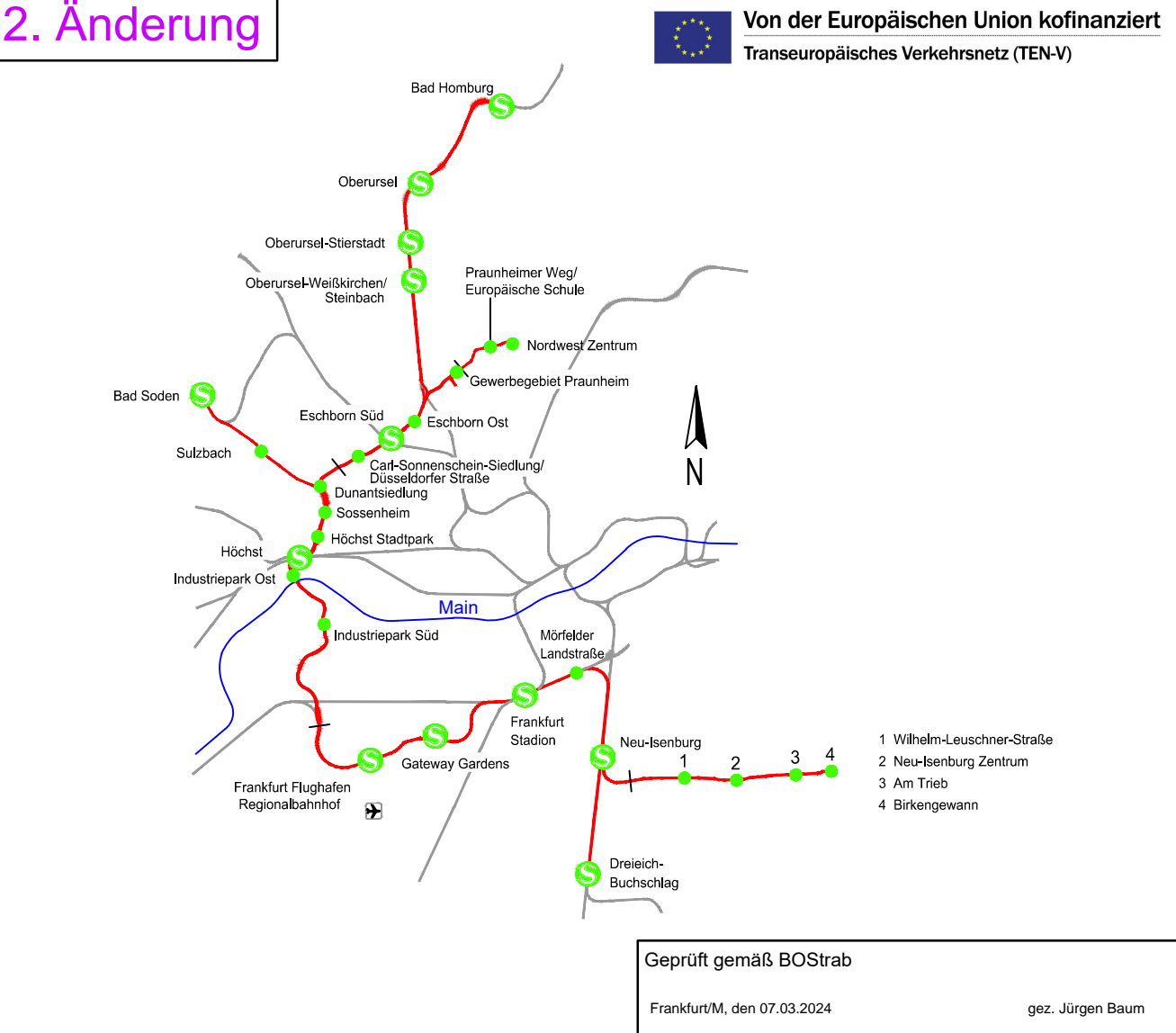




Legende

- Baufeld (zur Planfeststellung beantragt)
- Baustelleneinrichtungsfläche (zur Planfeststellung beantragt)
- Erdlagerfläche (zur Planfeststellung beantragt)
- Baustraße (zur Planfeststellung beantragt)
- Baustellenverkehr
- übergeordnete Wegeverbindung (nachrichtlich)
- Gemarkungsgrenze
- Flurgrenze
- Flurstücksgrenze
- Flurstücksnummer
- Bestand
- Planung (nachrichtlich)
- tangierende Planung (nachrichtlich)
- Wasserschutzgebiete (WSG) (nachrichtlich)
- Brunnen (WSG I) (nachrichtlich)
- Grenze WSG II und WSG III (nachrichtlich)
- Grenze Landschaftsschutzgebiet (nachrichtlich)
- Schutzstreifen um Freileitungen (nachrichtlich)
- Überschwemmungsgebiet (nachrichtlich)

Plangrundlagen:
- Amtliches Liegenschaftskatasterinformationssystem Stand 09 / 2022
- Topografie Stand 09 / 2013 bis 2019
- Leitungstrassenbestandsauskunft Stand 07 / 2019
- Baukataster Stadt Frankfurt Stand 2016
- Weitere spezifische Plangrundlagen siehe Erläuterungsbericht

Regionaltangente West / PfA Mitte



Geprüft gemäß BOSIab		gez. Jürgen Baum	
		Lage-system: DB_REF 92 (EPSG: 5683)	
		Höhen-system: DB_REF (DHN92)	
b	2. Änderung im Verfahren	28.02.2024	TM
a	1. Änderung im Verfahren	13.01.2023	TM
0	Antragsfestlegung	15.10.2021	TM
		28.02.2024	AKG / MK
		28.02.2024	TM
Index Änderungen bzw. Ergänzungen			
Genehmigungsplanung			
Vorhabenträger		Planverfasser	
 RTW Planungsgesellschaft mbH Siltstraße 9-17 60313 Frankfurt		 Planungsgesellschaft RTW Geschäftsführung c/o Schöber-Plan Ingenieurgesellschaft mbH Lindleystraße 11 60314 Frankfurt	
Frankfurt/M, den 01.03.2024		Frankfurt/M, den 01.03.2024	
gez. Holst Anam		gez. I.A. Thorsten Meyer	
Maßstab 1:2000		Anlage 14.4b	
Format 840x870 mm		Blatt 40	
Planverfasser		Ausgabe vom	
SP1	Phase 4	Gezeichnet OV	Planent BE
PSP-Code 02_00_00_000		Id. Nr. 054	Id. Nr. 1
		Index B	Format dff