

laufende Nummer im Grunderwerbsverzeichnis / Flurstück
zu erwerbende Fläche*
für Dritte zu erwerbende Fläche*
vorübergehend in Anspruch zu nehmende Fläche*
dinglich zu sichernde Fläche*

065	74/17
EW	110 m ²
EW-D	15 m ²
VI	430 m ²
DS	2 m ²

* Die hier eingetragenen Flächen sind vorbehaltlich des Ergebnisses der Schlussvermessung ermittelt worden

Gemarkungsgrenze

Flurgrenze

Flurstücksgrenze

Flurstücksnummer

Bestand

Planung (nachrichtlich)

tangierende Planung (nachrichtlich)

Wasserschutzgebiete (WSG) (nachrichtlich)

Brunnen (WSG I) (nachrichtlich)

Grenze WSG II und WSG III (nachrichtlich)

Grenze Bebauungsplan (nachrichtlich)

Grenze Vorbehaltsgebiet (nachrichtlich)

Grenze Vorrangfläche (nachrichtlich)

Grenze Landschaftsschutzgebiet (nachrichtlich)

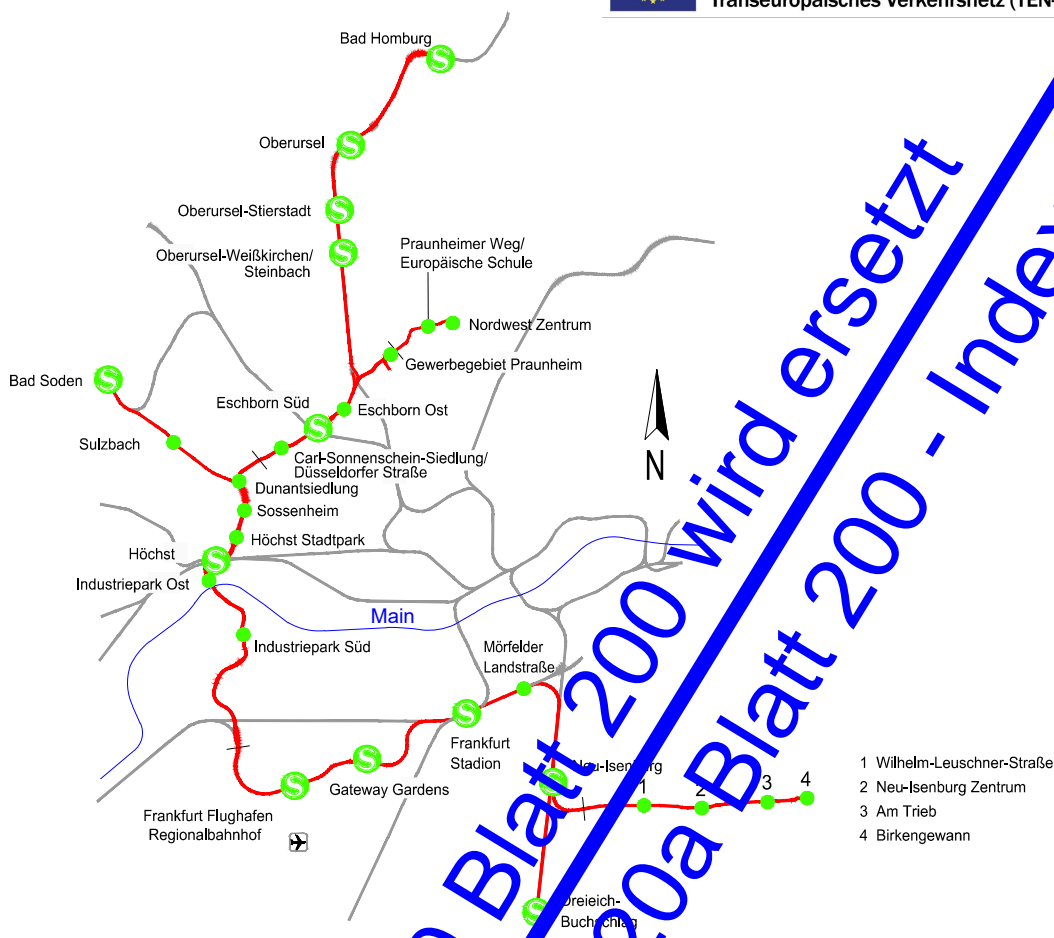
Tiefenentwässerung (Achse) (nachrichtlich)

Trassenplanung (nachrichtlich)

Plangrundlagen:

- Amtliches Liegenschaftskatasterinformationssystem Stand 05/2016
- Topografie Stand 09/2013 bis 2019
- IVL Pläne Stand 2020
- Leitungstrassenbestandsauskunft Stand 11/2019
- Baumkataster Stadt Frankfurt Stand 2016
- Weitere spezifische Plangrundlagen siehe Erläuterungsbericht

Regionaltangente West / PfA Mitte








Geprüft gemäß BOStrab

Frankfurt/M, den 20.08.2021

				Lagesystem: DB_REF 92 (EPSG: 5683) Höhensystem: DB_REF (DHHN92)
			Datum	Name
		bearb.	25.06.2021	Sho
		gez.	25.06.2021	AKü / MK
Index	Änderungen bzw. Ergänzungen	Datum	gepr.	TM

~~Genehmigungsplanung~~

<div><p>RTW REGIONALTANLENTE WEST</p><p>RTW Planungsgesellschaft mbH Stiftstraße 9-17 60313 Frankfurt</p></div>		<div><p>Schüler-Plan Ingenieurgesellschaft mbH</p></div> <div><p>SWECO</p></div> <div><p>DB DB E&C GmbH</p></div> <div><p>PGRTW</p><p>Planungsgesellschaft RTW Geschäftsführung c/o Schüler-Plan Ingenieurgesellschaft mbH Lindleystraße 11 60314 Frankfurt</p></div>												
Frankfurt/M, den 20.08.2021		gez. Horst Amann		Frankfurt/M, den 20.08.2021		gez. i.A. Thorsten Meyer								
Maßstab 1:1000	Grunderwerbsplan EBP Maßnahme K22 Ober-Beerbach, Flur 11, 73					Anlage 10.20								
Format 605x297 mm						Blatt 200								
Ausgabe vom														
Planaufsteller	-	Phase	-	Gewerk	-	Planart	-	PSP-Code	-	lfd. Nr.	-	Index	-	Format
SPI	-	4	-	OV	-	GW	-	02_01_00_000	-	020	-	-	-	.pdf