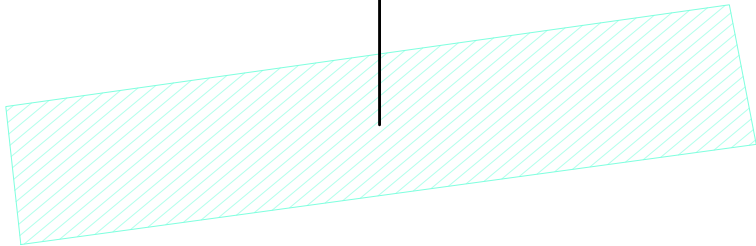


001	1
DS	1806 m²



## Legende

laufende Nummer im Grunderwerbsverzeichnis / Flurstück  
zu erwerbende Fläche\*  
für Dritte zu erwerbende Fläche\*  
vorübergehend in Anspruch zu nehmende Fläche\*  
dinglich zu sichernde Fläche\*

065	74/17
EW	110 m²
EW-D	15 m²
VI	430 m²
DS	2 m²

\* Die hier eingetragenen Flächen sind vorbehaltlich des Ergebnisses der Schlussvermessung ermittelt worden

Gemarkungsgrenze



Flurgrenze



Flurstücksgrenze



Flurstücksnummer

40/32

Bestand



Planung (nachrichtlich)



tangierende Planung (nachrichtlich)



Wasserschutzgebiete (WSG) (nachrichtlich)



Brunnen (WSG I) (nachrichtlich)



Grenze WSG II und WSG III (nachrichtlich)



Grenze Bebauungsplan (nachrichtlich)



Grenze Vorbehaltsgebiet (nachrichtlich)



Grenze Vorrangfläche (nachrichtlich)



Grenze Landschaftsschutzgebiet (nachrichtlich)



Tiefenentwässerung (Achse) (nachrichtlich)



Trassenplanung (nachrichtlich)



Plangrundlagen:

- Amtliches Liegenschaftskatasterinformationssystem Stand 05/2016
- Topografie Stand 09/2013 bis 2019
- IVL Pläne Stand 2020
- Leitungstrassenbestandsauskunft Stand 11/2019
- Baumkataster Stadt Frankfurt Stand 2016
- Weitere spezifische Plangrundlagen siehe Erläuterungsbericht

## Regionaltangente West / PfA Mitte

Von der Europäischen Union kofinanziert  
Transeuropäisches Verkehrsnetz (TEN-V)








Geprüft gemäß BOStrab

Frankfurt/M, den 20.08.2021

gez. Jürgen Baum

				Lagesystem: DB_REF 92 (EPSG: 5683)
				Höhensystem: DB_REF (DHHN92)
			Datum	Name
		bearb.	25.06.2021	Sho
		gez.	25.06.2021	AKÜ / MK
Index	Änderungen bzw. Ergänzungen	Datum	Name	gepr.
				25.06.2021
				TM

## Genehmigungsplanung

Vorhabenträger				Planverfasser				<div><div><p>RTW REGIONALTAGENTE WEST</p><p>RTW Planungsgesellschaft mbH Stiftstraße 9-17 60313 Frankfurt</p></div><div><p>Schüler-Plan Ingenieurgesellschaft mbH</p></div><div><p>SWECO</p></div><div><p>DB DB E&amp;C GmbH</p></div><div><p>PGRTW</p><p>Planungsgemeinschaft RTW Geschäftsführung c/o Schüler-Plan Ingenieurgesellschaft mbH Lindleystraße 11 60314 Frankfurt</p></div></div>							
Frankfurt/M, den 20.08.2021				gez. Horst Amann		Frankfurt/M, den 20.08.2021						gez. i.A. Thorsten Meyer			
Maßstab 1:1000				Grunderwerbsplan LBP Maßnahme K31								Anlage 10.27			
Format 115x594 mm								Blatt 270							
Langen, Flur 44, 1								Ausgabe vom							
Planaufsteller		-	Phase	-	Gewerk	-	Planart	-	PSP-Code	-	lfd. Nr.	-	Index	-	Format
SPI		-	4	-	OV	-	GW	-	02_01_00_000	-	027	-	-	-	.pdf