






- Hinweise
- Bodenverbesserung schematisch dargestellt, wird in der Ausführungsplanung unter Berücksichtigung des wasserrechtlichen Erlaubnisantrages detailliert.
- Oberleitung schematisch dargestellt, wird in der Ausführungsplanung detailliert.
- Entwässerungsanlage schematisch dargestellt, wird in der Ausführungsplanung unter Berücksichtigung des wasserrechtlichen Erlaubnisantrages detailliert.
- Kabeltrog und Kabelführung schematisch dargestellt, werden in der Ausführungsplanung detailliert.
- Gründung schematisch dargestellt, wird in der Ausführungsplanung detailliert.
- Zaunanlagen schematisch dargestellt, wird in der Ausführungsplanung detailliert.
- Lärmschutzwand bzw. Stützwand sind nachrichtlich dargestellt und der Anlage 13 zu entnehmen.
- In den Regelquerschnitten sind ausschließlich die Anlagen der RTW dargestellt, die Lage der Bestandsleitungen und entsprechende Leitungsverlegungen sind der Anlage 17 zu entnehmen.
- Die dargestellte Lichtraumbegrenzung im B03trab Bereich sind entsprechend der VGF für Stadtbahnfahrzeuge
- Die dargestellten S-Bahn-Lichtraumprofile im EBO Bereich sind entspr. DB RIL 800.0130A01
- Das Schienenprofil, sowie die Schwellen sind nachrichtlich dargestellt und werden in der Ausführungsplanung festgelegt.
- Die dargestellten Grundwasserstände sind nachrichtliche Angaben und der Anlage 18 zu entnehmen.



## gez. Christian Wallner

# Genehmigungsplanung

<div><p><b>RTW</b> REGIONALTANGENTE WEST</p><p>RTW Planungsgesellschaft mbH Stiftstraße 9-17 60313 Frankfurt</p></div>		<div><p>Planverfasser</p><div></div><p>DB E&amp;C GmbH</p><div><p><b>PGRTW</b></p><p>Planungsgemeinschaft RTW Geschäftsführung c/o Schüßler-Plan Ingenieurgesellschaft mbH Lindleystraße 11 60314 Frankfurt</p></div></div>					
Frankfurt/M, den 18.01.2023		gez. Horst Amann		Frankfurt/M, den 18.01.2023		gez. I.A. Thorsten Meyer	

<div><p>Maßstab</p><p>1:100</p><p>Format</p><p>768x297 mm</p></div>	Regelquerschnitt RQ 15 Kelsterbach B40 Einschnitt												
	Bau-km 15,3+40 -15,6+01												
	Anlage 7.15a Blatt 001 Ausgabe vom 10.11.2022												
Planaufsteller	-	Phase	-	Gewerk	-	Planart	-	PSP-Code	-	lfd. Nr.	-	Index	Format
SPI	-	4	-	OV	-	RQ	-	02_03_03_000	-	012	-	A	.pdf