

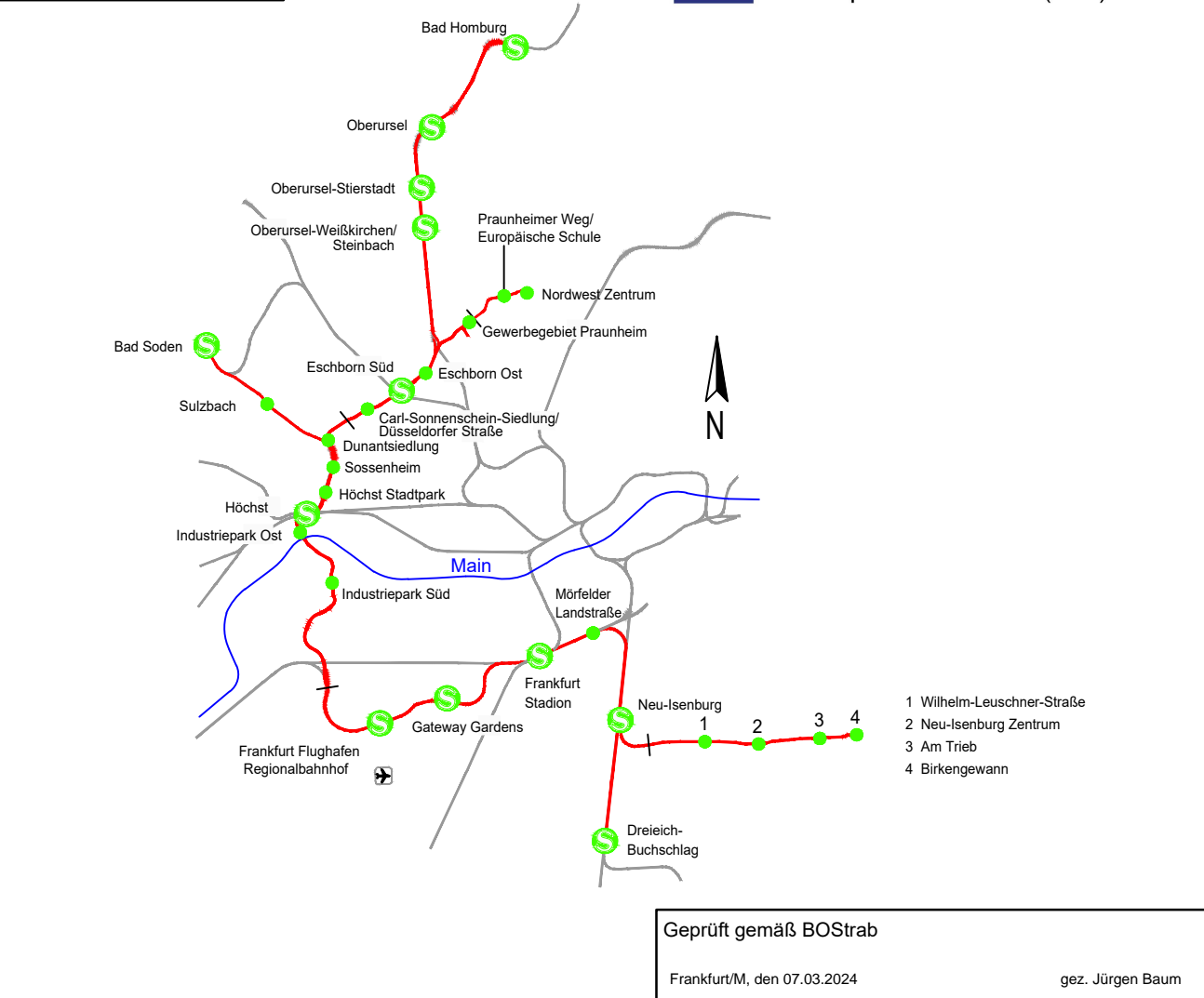
Legende

- Gemarkungsgrenze
- Flurgrenze
- Flurstücksgrenze
- Flurstücksnummer
- Bestand
- Planung (nachrichtlich)
- Achsbezeichnung
- tangierende Planung (nachrichtlich)
- Rückbau (zur Planfeststellung beantragt)
- Wasserschutzgebiete (WSG) (nachrichtlich)
- Brunnen (WSG I) (nachrichtlich)
- Grenze WSG II und WSG III (nachrichtlich)
- Grenze Heilquellenschutzgebiet (nachrichtlich)
- Grenze Bebauungsplan (nachrichtlich)
- Bebauungsplan (nachrichtlich)
- Grenze Vorbehaltsgebiet (nachrichtlich)
- Grenze Vorrangfläche (nachrichtlich)
- Grenze Landschaftsschutzgebiet (nachrichtlich)
- Schutzstreifen um Freileitungen inkl. Maststandorten (nachrichtlich)
- Schutzstreifen um Freileitungen inkl. neuer Maststandorten (nachrichtlich)
- Überschwemmungsgebiet (nachrichtlich)






Plangrundlagen:
- Amtliches Liegenschaftskatasterinformationssystem Stand 09/2022
- Topografie Stand 09 / 2013 bis 2019
- IVL Pläne Stand 2020
- Leitungstrassenbestandsauskunft Stand 11/2019
- Weitere spezifische Plangrundlagen siehe Erläuterungsbericht

Regionaltangente West / PfA Mitte

2. Änderung



Genehmigungsplanung

Vorhabenenträger		Planverfasser												
 RTW REGIONALTANAGENTE WEST RTW Planungsgesellschaft mbH Stiftstraße 9-17 60313 Frankfurt		    Planungsgemeinschaft RTW Geschäftsführung c/o Schüler-Plan Ingenieurgesellschaft mbH Lindleystraße 11 60314 Frankfurt												
Frankfurt/M, den 14.02.2024		Frankfurt/M, den 14.02.2024												
gez. Horst Amann		gez. I.A. Thorsten Meyer												
Maßstab 1:5000	Übersichtslageplan													
Format 1013x363 mm	Sulzbach (Taunus) Bestandsstrecke 3640													
	Anlage 4.4b													
	Blatt 40													
Ausgabe vom			12.02.2024											
Planaufsteller	-	Phase	-	Gewerk	-	Planart	-	PSP-Code	-	lfd. Nr.	-	Index	-	Format
SPI	-	4	-	OV	-	UB	-	02_00_00_000	-	004	-	B	-	.pdf