

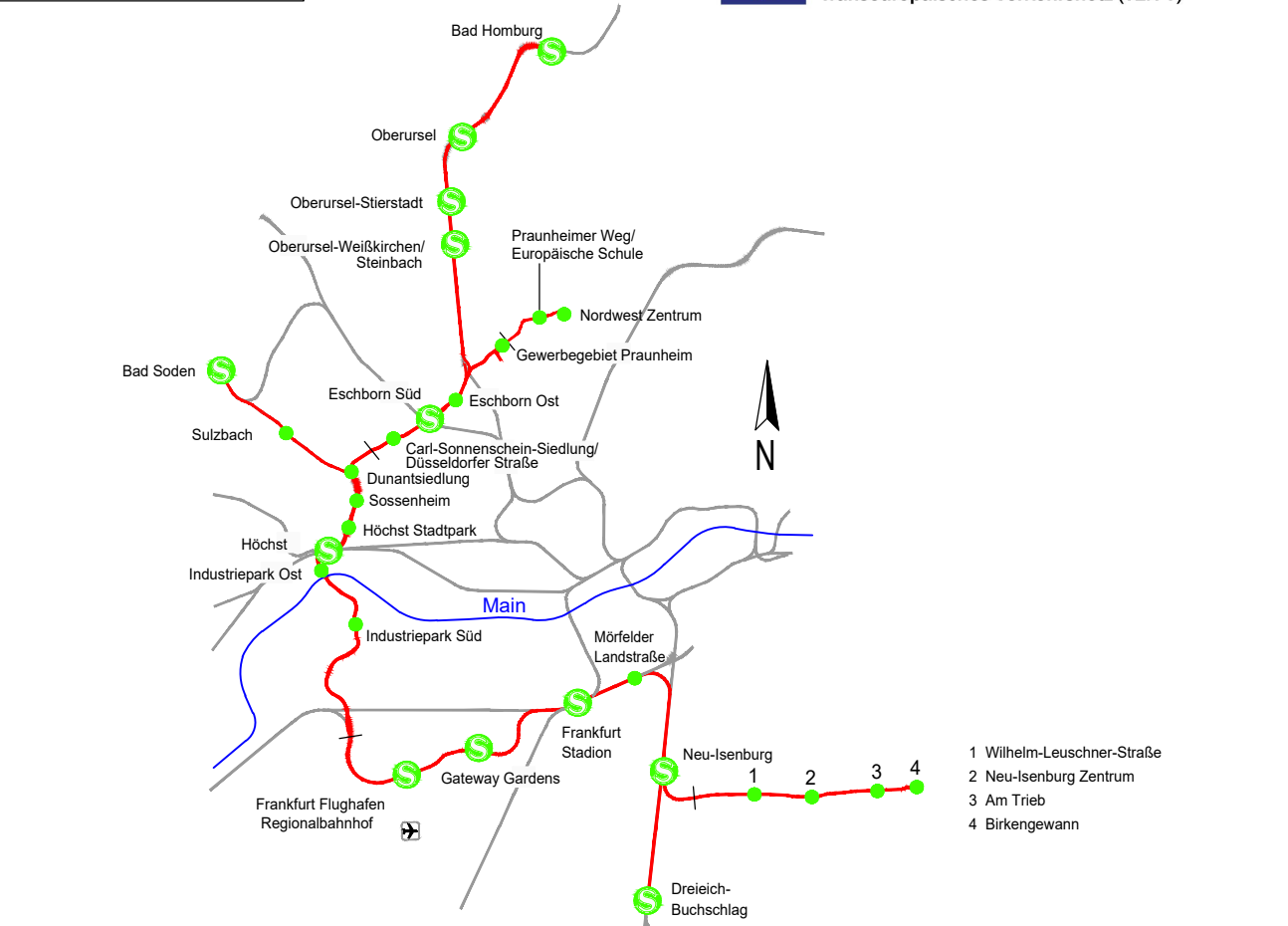
Legende

- Gemarkungsgrenze
- Flurgrenze
- Flurstücksgrenze
- Flurstücksnummer
- Bestand
- Planung (nachrichtlich)
- Achsbezeichnung
- tangierende Planung (nachrichtlich)
- Rückbau (zur Planfeststellung beantragt)
- Wasserschutzgebiete (WSG) (nachrichtlich)
- Brunnen (WSG I) (nachrichtlich)
- Grenze WSG II und WSG III (nachrichtlich)
- Grenze Bebauungsplan (nachrichtlich)
- Bebauungsplan (nachrichtlich)
- FFH-Gebiet (nachrichtlich)
- Grenze Vorbehaltsgebiet (nachrichtlich)
- Grenze Vorrangfläche (nachrichtlich)
- Grenze Landschaftsschutzgebiet (nachrichtlich)
- Schutzstreifen um Freileitungen inkl. Maststandorten (nachrichtlich)
- Überschwemmungsgebiet (nachrichtlich)

Plangrundlagen:
- Amtliches Liegenschaftskatasterinformationssystem Stand 11/2019
- Topografie Stand 09 / 2013 bis 2019
- IVL Plane Stand 2020
- Leitungstrassenbestandsauskunft Stand 11/2019
- Weitere spezifische Plangrundlagen siehe Erläuterungsbericht




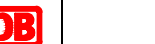

Regionaltangente West / PfA Mitte

1. Änderung



nachrichtlich		Geprüft gemäß BOStrab	
Frankfurt/M, den 18.01.2023		gez. Christian Walner	
		Lagesystem: DB_REF 92 (EPSG: 5683)	
		Höhensystem: DB_REF (DHHN92)	
		Datum	
a		15.11.2022	TM
0		15.10.2021	TM
Index		Datum	Name
		15.11.2022	JG
		15.11.2022	TM

Genehmigungsplanung

Vorhabensträger		Planverfasser	
 RTW Planungsgesellschaft mbH Stiftstraße 9-17 60313 Frankfurt		    Planungsgemeinschaft RTW Geschäftsführung c/o Schüler-Plan Ingenieurgesellschaft mbH Lindleystraße 11 60314 Frankfurt	
Frankfurt/M, den 18.01.2023		Frankfurt/M, den 18.01.2023	
gez. Horst Mann		gez. I.A. Thorsten Meyer	
Maßstab 1:5000		Übersichtslageplan Höchst / Kelsterbacher Weg	
Format 1013x363 mm		Bau-km 9,7+00 - 13,9+50	
Plansteller SPI		Ausgabe vom 15.11.2022	
Phase 4		Index A	
Gewerk OV		Format .pdf	
Planart UB		Index A	
PSP-Code 02_00_00_000		Index A	
Ist. Nr. 002		Index A	