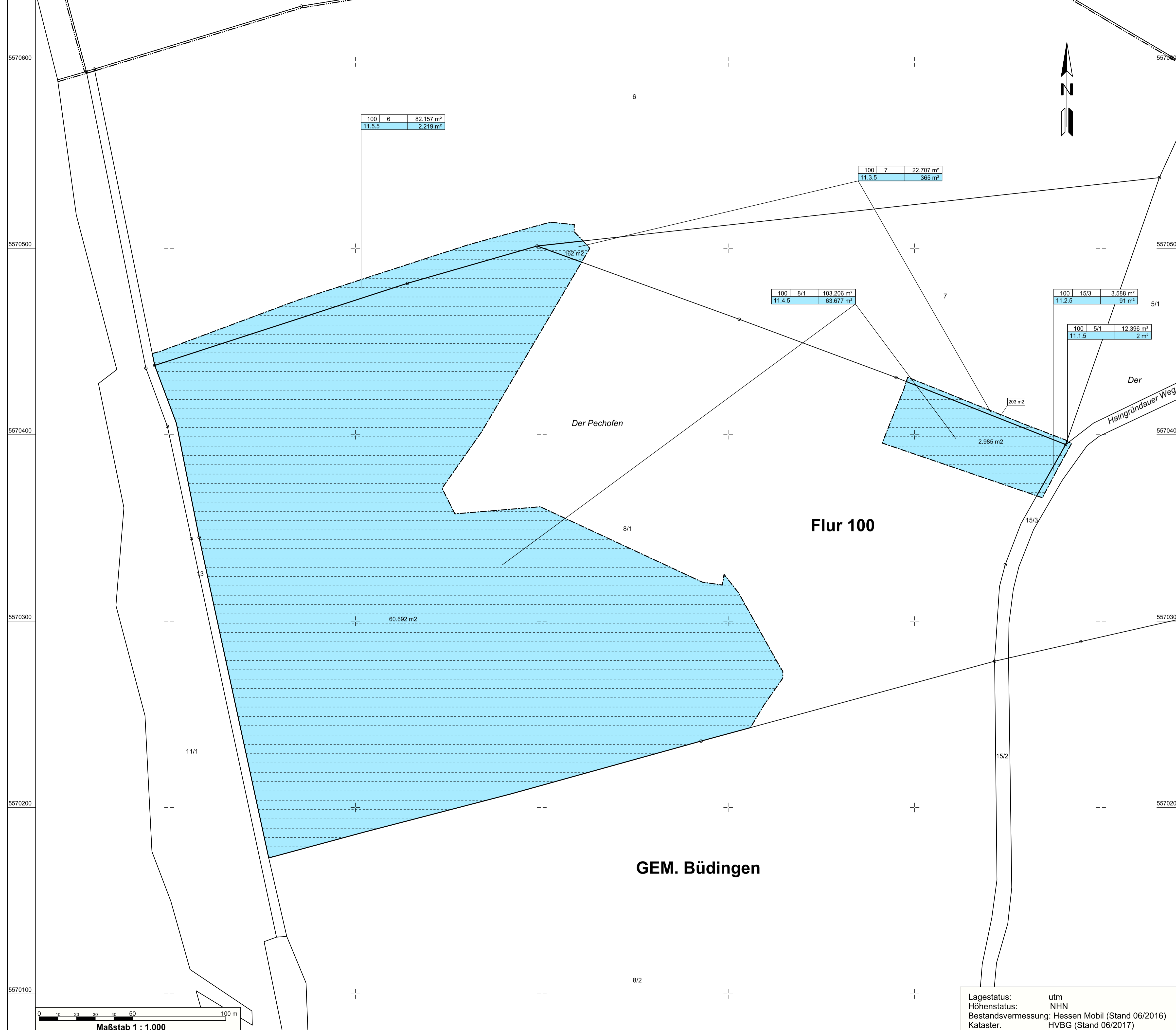



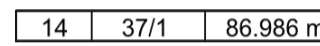

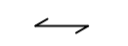




Y 3508628.396  
X 5570633.740

Y 3509244.396  
X 5570633.740



## Zeichenerklärung

### Grunderwerb

-  dauernd zu belastende Fläche für LBP
-  Flur / Flurstück / Größe des Flurstückes
-  lfd. Nr. im Grunderwerbsverzeichnis / Größe der Teilfläche  
9 Nr. des Grunderwerbsplanes  
1 lfd. Nr. des betroffenen Flurstückes  
5 Teilfläche eines Flurstückes
-  Zusammengehörigkeitspfeil
-  Gemarkungsgrenze
-  Flurgrenze
-  Flurstücksgrenze  
außerhalb / innerhalb des Baufeldes
-  Flurstücksnummer

## PLANÄNDERUNG

Nr.:	Art der Änderung:	Datum:	Zeichen:

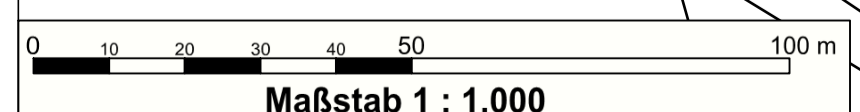
			Unterlage Nr.: 14.1
			Blatt Nr.: 11
			Hessen ID: 03712
			Datum
			Zeichen

Planänderung Tunnel einschließlich AD Erlenbruch, Obere Ebene und Lärmschutz			bearbeitet: Oktober 2017 M. Will
Teilabschnitt: Tunnel Riederwald einschl. AD Erlenbruch und AS Borsigallee			gezeichnet: Oktober 2017 S. Kusebauch
Beginn: zw. NK 5818 119 u. NK 5818 126			geprüft: Oktober 2017 H. Heuser
Ende: zw. NK - u. NK 5818 056			
			Grunderwerbsplan "Büdingen Thiergarten"
			Maßstab: 1 : 1 000

<b>Aufgestellt:</b> Fulda, den 20.10.2017 Hessen Mobil - Dezernat Planung und Bau Riederwaldtunnel -  i. A. gez. Hilmar Heuser Fachbereichsleiter	<b>Geprüft:</b> Wiesbaden, den 24.10.2017 Hessen Mobil - Dezernat Steuerung Planung -  i. A. gez. Dr. Thomas Novotny Dezernat
---	---

<b>Genehmigt:</b> Frankfurt, den 30.10.2017 Hessen Mobil - Dezernat Planung und Bau Riederwaldtunnel -  i. A. gez. Jürgen Semmler Dezernat
--

Lagestatus: utm  
 Höhenstatus: NHN  
 Bestandsvermessung: Hessen Mobil (Stand 06/2016)  
 Kataster: HVBG (Stand 06/2017)



Y 3508628.396  
X 5570079.740

Y 3509244.396  
X 5570079.740