








Zeichenerklärung

Grunderwerb

-  dauernd zu belastende Fläche für LBP
-  vorübergehend in Anspruch zu nehmende Fläche
- | | | |
|----|-------|-----------------------|
| 17 | 519/2 | 45.554 m ² |
|----|-------|-----------------------|

 Flur / Flurstück / Größe des Flurstückes
- | | |
|-------|----------------------|
| 8.1.5 | 7.339 m ² |
|-------|----------------------|

 lfd. Nr. im Grunderwerbsverzeichnis / Größe der Teilfläche
8 Nr. des Grunderwerbsplanes
1 lfd. Nr. des betroffenen Flurstückes
5 Teilfläche eines Flurstückes
-  Zusammengehörigkeitspfeil
-  Gemarkungsgrenze
-  Flurgrenze
-  Flurstücksgrenze außerhalb / innerhalb des Baufeldes
-  Flurstücksnummer



17	519/2	45.554 m ²
7.1.5		6.800 m ²

20	504/2	125.123 m ²
7.2.3		953 m ²
7.2.5		1.402 m ²

Lagestatus: utm
 Höhenstatus: NHN
 Bestandsvermessung: Hessen Mobil (Stand 06/2016)
 Kataster: HVBG (Stand 05/2017)

PLANÄNDERUNG

Nr.:	Art der Änderung:	Datum:	Zeichen:

Hessen Mobil
 Straßen- und Verkehrsmanagement




Unterlage Nr.: 14.1
 Blatt Nr.: 7
 Hessen ID: 03712

Planänderung Tunnel einschließlich AD Erlenbruch, Obere Ebene und Lärmschutz		bearbeitet:	Sept. 2017	M. Will
Straße: A 66, Frankfurt a. M. - Hanau		gezeichnet:	Sept. 2017	S. Kusebauch
Teilabschnitt: Tunnel Riederwald einschl. AD Erlenbruch und AS Borsigallee		geprüft:	Sept. 2017	H. Heuser
Beginn: zw. NK 5818 119 u. NK 5818 126		Grunderwerbsplan "Altwasser Fechenheimer Mainbogen"		
Ende: zw. NK - u. NK 5818 056				
Maßstab: 1 : 1.000				

Aufgestellt:
 Fulda, den 20.10.2017
 Hessen Mobil
 - Dezernat Planung und Bau Riederwaldtunnel -

Geprüft:
 Wiesbaden, den 24.10.2017
 Hessen Mobil
 - Dezernat Steuerung Planung -

i. A. gez. Hilmar Heuser
 Fachbereichsleiter

i. A. gez. Dr. Thomas Novotny
 Dezernat

Genehmigt:
 Frankfurt, den 30.10.2017
 Hessen Mobil
 - Dezernat Planung und Bau Riederwaldtunnel -

i. A. gez. Jürgen Semmler
 Dezernat