







### Zeichenerklärung

#### Grunderwerb

-  für LBP zu erwerbende Fläche
- |    |        |                       |
|----|--------|-----------------------|
| 43 | 689/16 | 21.108 m <sup>2</sup> |
|----|--------|-----------------------|

 Flur / Flurstück / Größe des Flurstückes
- |       |                      |
|-------|----------------------|
| 7.1.2 | 5.434 m <sup>2</sup> |
|-------|----------------------|

 lfd. Nr. im Grunderwerbsverzeichnis / Größe der Teilfläche  
7 Nr. des Grunderwerbsplanes  
1 lfd. Nr. des betroffenen Flurstückes  
2 Teilfläche eines Flurstückes
-  Zusammengehörigkeitspfeil
-  Gemarkungsgrenze
-  Flurgrenze
-  Flurstücksgrenze außerhalb / innerhalb des Baufeldes
-  Flurstücksnummer



GEM. BERGEN-ENKHEIM

43	689/16	21.108 m <sup>2</sup>
6.1.2		5.434 m <sup>2</sup>

Flur 48

### PLANÄNDERUNG

Nr.:	Art der Änderung:	Datum:	Zeichen:

			Unterlage Nr.: 14.1
Straßen- und Verkehrsmanagement			Blatt Nr.: 6
			Hessen ID: 03712
Datum		Zeichen	
bearbeitet: Juli 2017		M. Will	
gezeichnet: Juli 2017		S. Kusebauch	
geprüft: Juli 2017		H. Heuser	

**Planänderung Tunnel einschließlich AD Erlenbruch, Obere Ebene und Lärmschutz**

Straße: A 66, Frankfurt a. M. - Hanau  
 Teilabschnitt: Tunnel Riederwald  
 einschl. AD Erlenbruch und AS Borsigallee  
 Beginn: zw. NK 5818 119 u. NK 5818 126  
 Ende: zw. NK - u. NK 5818 056

**Grunderwerbsplan "An der Leuchte"**  
 Maßstab: 1 : 1.000

<b>Aufgestellt:</b> Fulda, den 20.10.2017 Hessen Mobil - Dezernat Planung und Bau Riederwaldtunnel -	<b>Geprüft:</b> Wiesbaden, den 24.10.2017 Hessen Mobil - Dezernat Steuerung und Planung -
i. A. gez. Hilmar Heuser Fachbereichsleiter	i. A. gez. Dr. Thomas Novotny Dezernat

<b>Lagestatus:</b> utm <b>Höhenstatus:</b> NHN <b>Bestandsvermessung:</b> Hessen Mobil (Stand 06/2016) <b>Kataster:</b> HVBG (Stand 06/2017)	<b>Genehmigt:</b> Frankfurt, den 30.10.2017 Hessen Mobil - Dezernat Planung und Bau Riederwaldtunnel -
	i. A. gez. Jürgen Semmler Dezernat

Lagestatus: utm  
 Höhenstatus: NHN  
 Bestandsvermessung: Hessen Mobil (Stand 06/2016)  
 Kataster: HVBG (Stand 06/2017)