
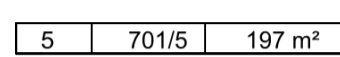








### Zeichenerklärung

#### Grunderwerb

-  für LBP zu erwerbende Fläche
-  Flur / Flurstück / Größe des Flurstückes
-  lfd. Nr. im Grunderwerbsverzeichnis / Größe der Teilfläche  
6 Nr. des Grunderwerbsplanes  
4 lfd. Nr. des betroffenen Flurstückes  
2 Teilfläche eines Flurstückes
-  Zusammengehörigkeitspfeil
-  Gemarkungsgrenze
-  Flurgrenze
-  Flurstücksgrenze  
außerhalb / innerhalb des Baufeldes
-  Flurstücksnummer



### PLANÄNDERUNG

Nr.:	Art der Änderung:	Datum:	Zeichen:





Unterlage Nr.: 14.1  
 Blatt Nr.: 5  
 Hessen ID: 03712

<b>Planänderung Tunnel einschließlich AD Erlenbruch, Obere Ebene und Lärmschutz</b> Straße: A 66, Frankfurt a. M. - Hanau Teilabschnitt: Tunnel Riederwald einschl. AD Erlenbruch und AS Borsigallee Beginn: zw. NK 5818 119 u. NK 5818 126 Ende: zw. NK - u. NK 5818 056	bearbeitet: Juli 2017 M. Will gezeichnet: Juli 2017 S. Kusebauch geprüft: Juli 2017 H. Heuser
--	---

<b>Aufgestellt:</b> Fulda, den 20.10.2017 Hessen Mobil - Dezernat Planung und Bau Riederwaldtunnel -  i. A. gez. Hilmar Heuser Fachbereichsleiter	<b>Geprüft:</b> Wiesbaden, den 24.10.2017 Hessen Mobil - Dezernat Steuerung Planung -  i. A. Dr. gez. Thomas Novotny Dezernat
<b>Genehmigt:</b> Frankfurt, den 30.10.2017 Hessen Mobil - Dezernat Planung und Bau Riederwaldtunnel -  i. A. gez. Jürgen Semmler Dezernat	

Lagestatus: 120 Mobil  
 Höhenstatus: NHN  
 Bestandsvermessung: Hessen Mobil (Stand 06/2016)  
 Kataster: HVBG (Stand 05/2017)