

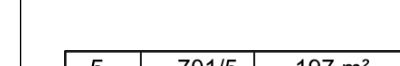









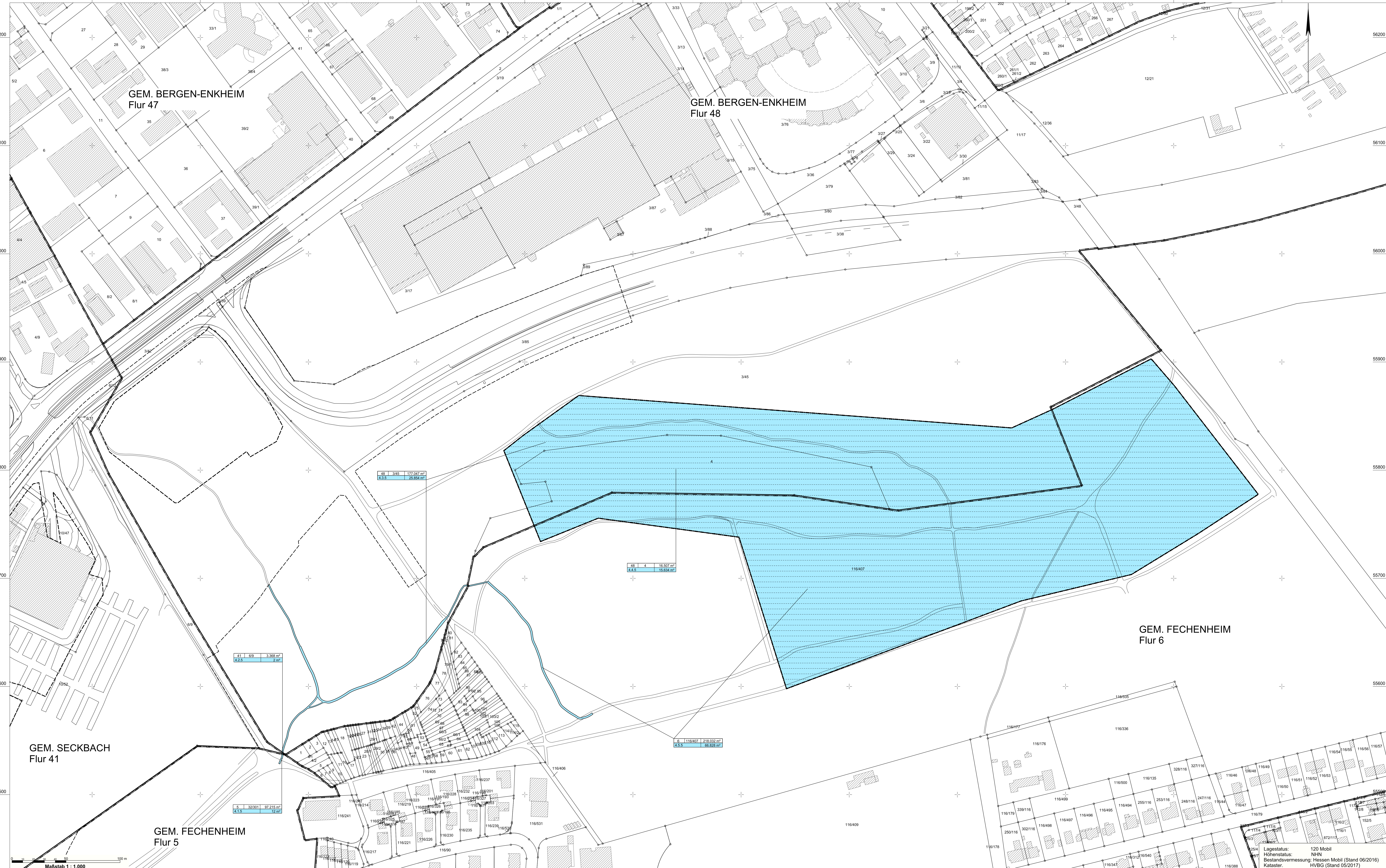


Zeichenerklärung

Grunderwerb

-  dauernd zu belastende Fläche für LBP
-  Baufeldgrenze
-  Flur / Flurstück / Größe des Flurstückes
-  lfd. Nr. im Grunderwerbsverzeichnis / Größe der Teilfläche
-  5 Nr. des Grunderwerbsplanes
-  3 lfd. Nr. des betroffenen Flurstückes
-  5 Teilfläche eines Flurstückes
-  Zusammengehörigkeitspfeil
-  Gemarkungsgrenze
-  Flurgrenze
-  Flurstücksgrenze außerhalb / innerhalb des Baufeldes
-  Flurstücksnummer



PLANÄNDERUNG

Nr.	Art der Änderung	Datum	Zeichen

 <p>Hessen Mobil Straßen- und Verkehrsmanagement</p>	 <p>HESEN</p>		Umlage Nr.: 14.1
			Bau Nr.: 4
<p>Planänderung Tunnel einschließlich AD Erlenbruch, Obere Ebene und Lärmschutz</p> <p>Straße: A 66, Frankfurt a. M. - Hanau Teilschnitt: Tunnel Riederaltdamm einmünd. AD Erlenbruch und AS Borngallweg Beginn: zw. NK 5818 119 u. NK 5818 126 Ende: zw. NK - u. NK 5818 056</p>			bearbeitet: Jul 2017 M. Wey genehmigt: Jul 2017 B. Kuebach geprüft: Jul 2017 H. Heuser
<p>Aufgestellt: Fulda, den 20.10.2017 Hessen Mobil - Dezernat Planung und Bau Riederaltdamm -</p>			<p>Geprüft: Wiesbaden, den 24.10.2017 Hessen Mobil - Dezernat Steuerung Planung -</p>
<p>I. A. gez. Hilmar Heuser Fachbereichsleiter</p>			<p>I. A. gez. Dr. Thomas Novotny Dezernent</p>
<p>Lagestatus: 120 Mobil Höhenstatus: NHN Bestandsvermessung: Hessen Mobil (Stand 06/2016) Kataster: HVBG (Stand 05/2017)</p>			<p>Genehmigt: Frankfurt, den 30.10.2017 Hessen Mobil - Dezernat Planung und Bau Riederaltdamm -</p>
<p>I. A. gez. Jürgen Semmler Dezernent</p>			