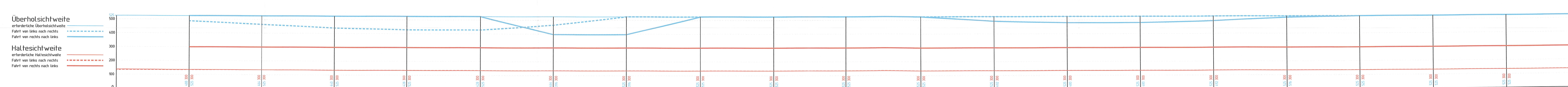
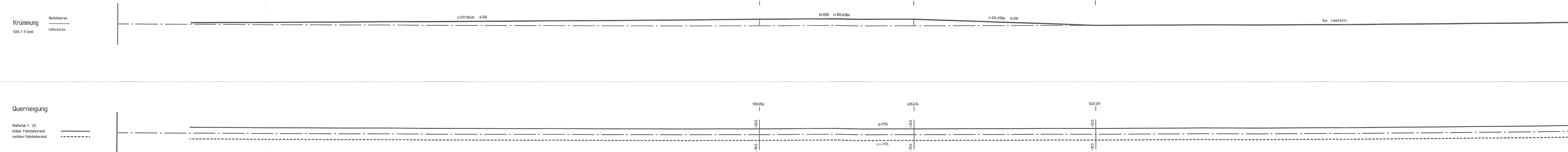
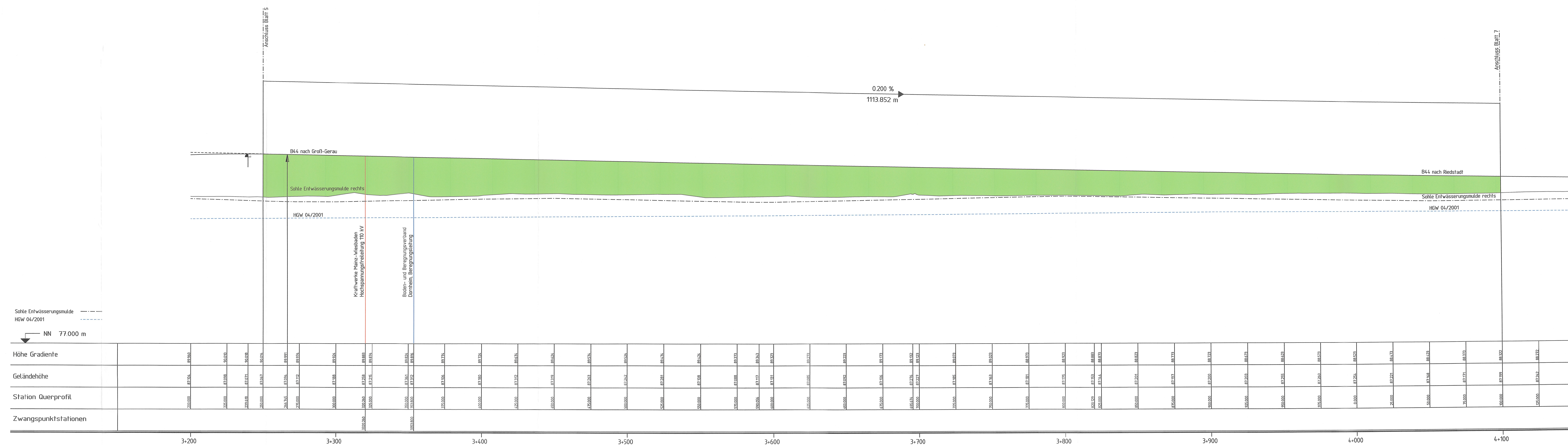
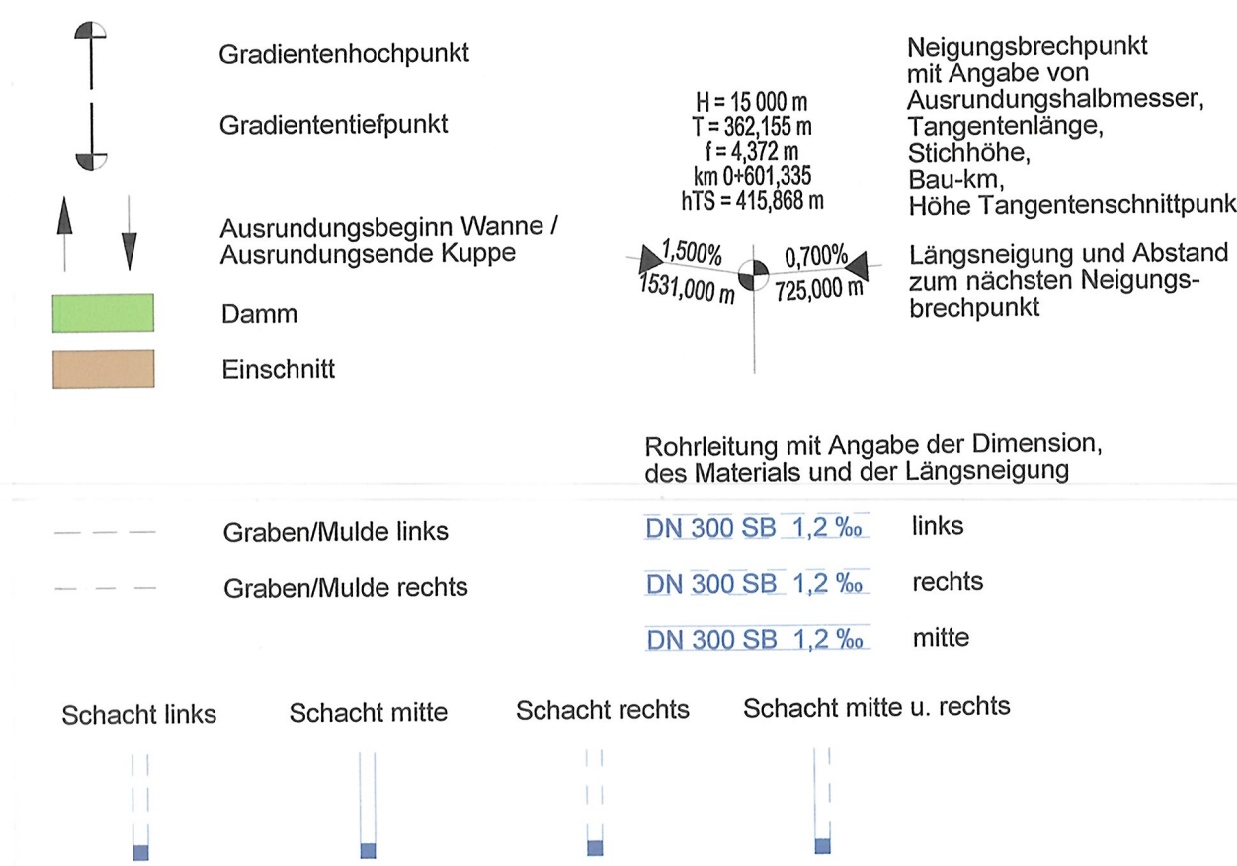


Zeichenerklärung



1 2 3 4 5 6 7  
8 9 10 11

### Feststellungse

Unterlage zum Nr. 6 Bl. 6  
**Planfeststellungsbeschluss**  
vom 20.08.2022  
Az. Nr. 1-0-0813-002; 150  
Wiesbaden, den 10.10.2022  
Hessisches Ministerium  
für Wirtschaft, Energie, Verkehr  
und Wohnen  
Abt. IV  
StB. Dr. phil. habil. Dr. rer. oec. A. Winkler  
Angestellter

Nr.: \_\_\_\_\_  
Art der Änderung: \_\_\_\_\_

Entwurfsbearbeitung: **Schüßler-Plan**  
Lindengraben 11  
60334 Frankfurt am Main  
Tel. 091 / 68983-0  
Fax 091 / 68983-89

Datum: 14.08.2013  
Zeichen: KUT  
gezeichnet: 14.08.2013 AP  
geprüft: 14.08.2013 WR  
Freigegeben von: 09.08.2013  
Freigegeben durch: A. Winkler

Datengrundlage:  
Hessen Mobil, Standort Darmstadt  
Hessische Verwaltung für Bodenmanagement und Geoinformation

Hessen Mobil  
Straßen- und Verkehrsmanagement  
HESSEN

Unterlage Nr.: 6  
Blatt Nr.: 6  
Hessen ID: 18732

Datum: \_\_\_\_\_  
Zeichen: \_\_\_\_\_

**B 44 OU Dornheim**  
Straße: B 44  
Beginn: zw. NK 6116018 u. NK 6016078 km 1+354,000  
Ende: zw. NK 6116028 u. NK 6116029 km 1+517,000

Baukm 3+220 bis Baukm 4+100  
Maßstab: 1: 1000/100

Aufgestellt:  
Darmstadt, den 31.07.2013  
Hessen Mobil  
- Zentrale -  
gez. I.A. M. Schmitt  
(Name, Amtsbezeichnung)

Geprüft:  
Wiesbaden, den 09.08.2013  
Hessen Mobil  
- Zentrale -  
gez. Eidner  
(Name, Amtsbezeichnung)

Genehmigt:  
Wiesbaden, den 09.08.2013  
Hessen Mobil  
- Zentrale -  
gez. I.A. Bräuner (M. Dr.)  
(Name, Amtsbezeichnung)