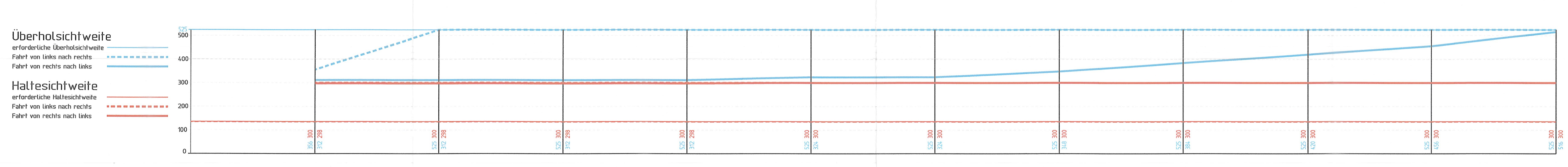
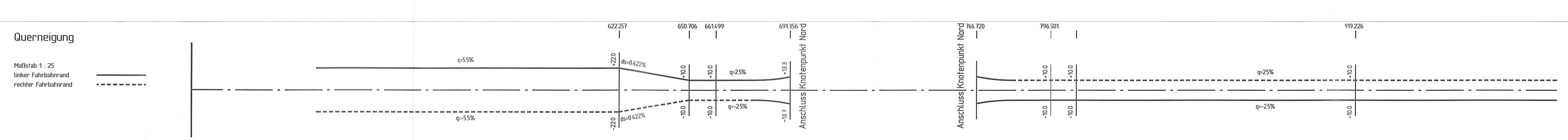
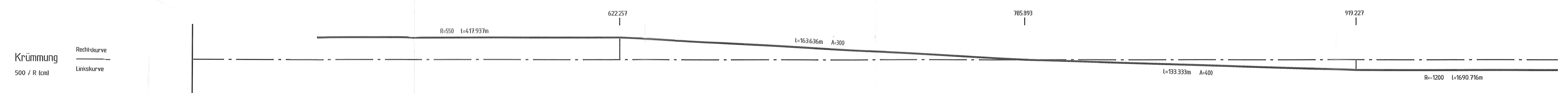
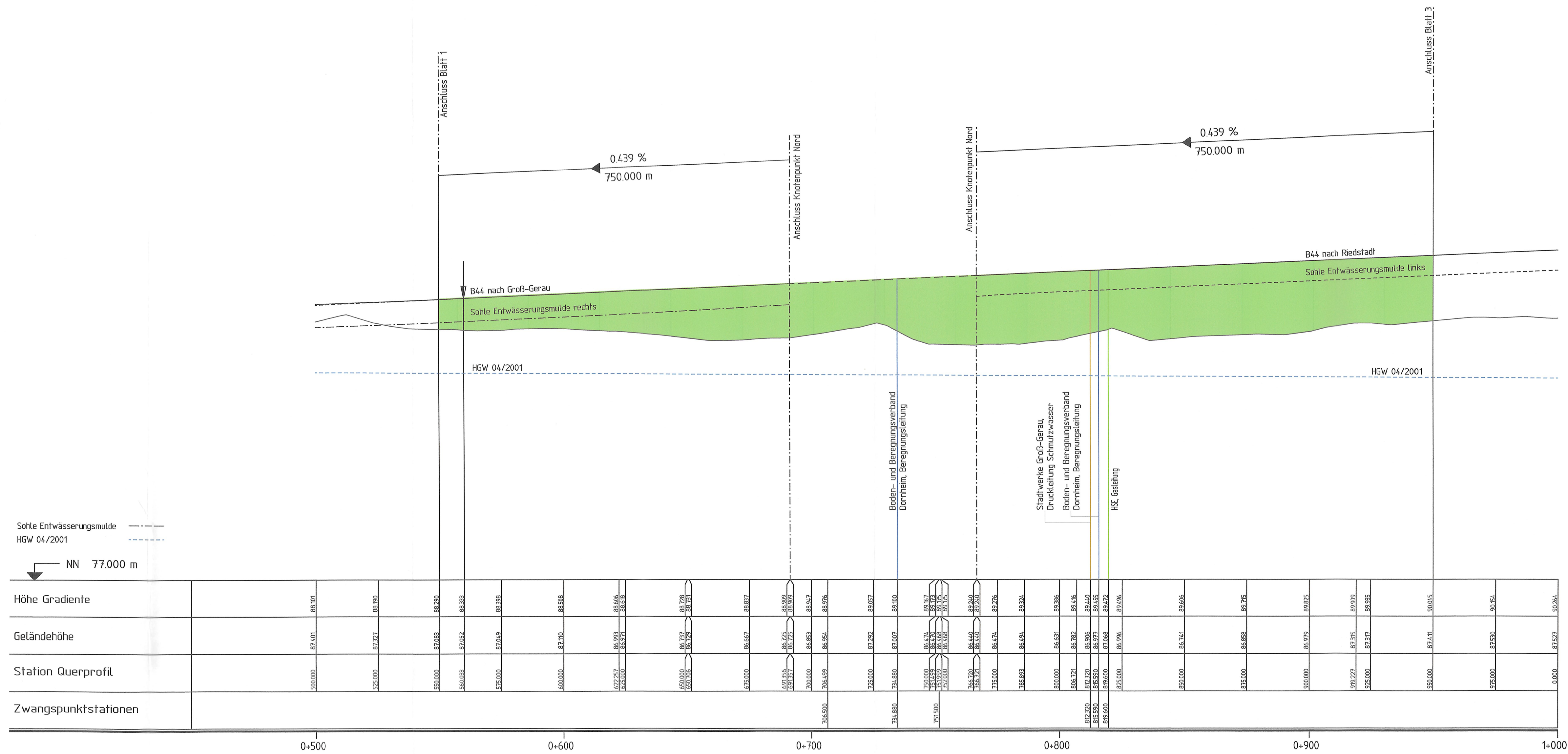
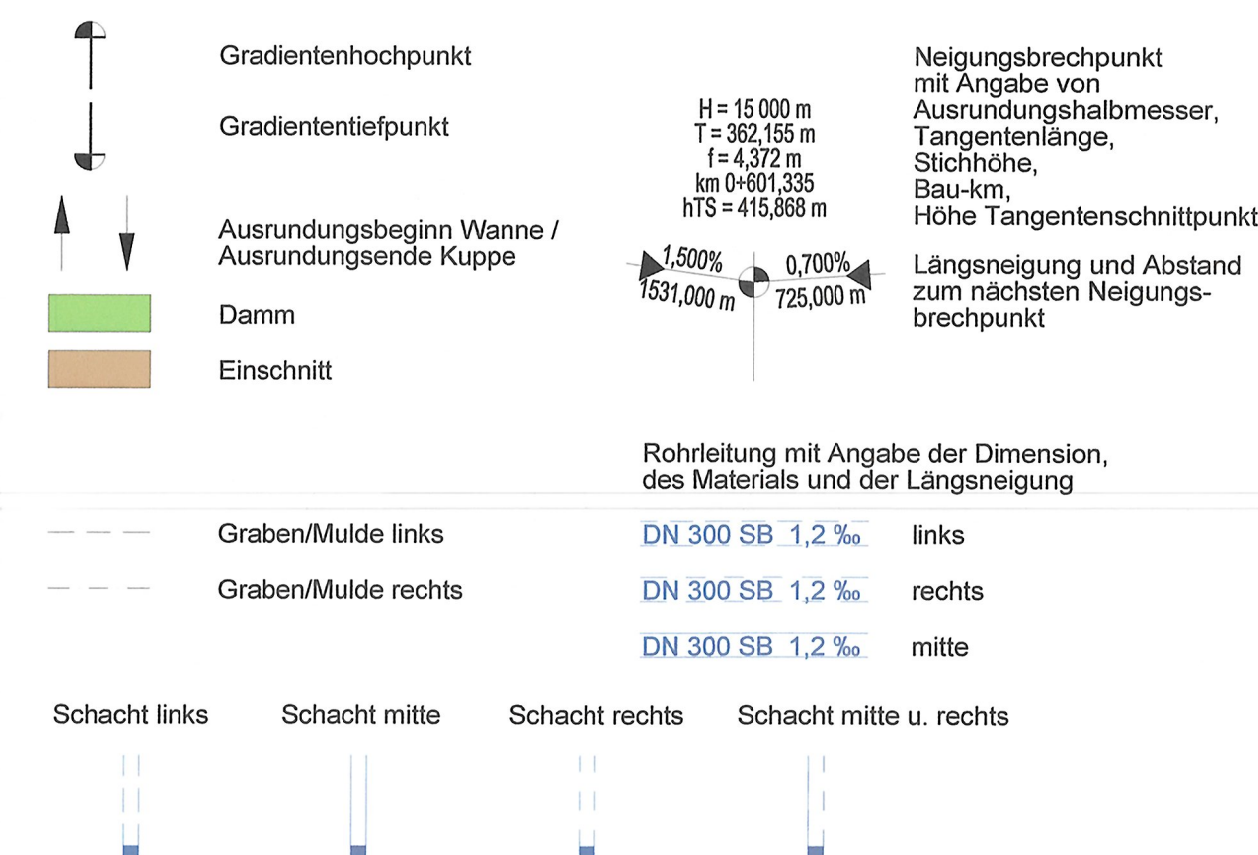


Zeichenerklärung



1 2 3 4
8 9 10 11

Feststellungsse

Unterlage Nr. 6 Bl. 2
zum Planfeststellungsbeschluss
vom 20.09.2022
Az. VI 11-2-0914-0-0962-109
Wiesbaden, den 10.10.2022
Hessisches Ministerium für Wirtschaft, Energie, Verkehr und Wohnen
Abt. VI
im Auftrag
Angestellter

Nr.: Art der Änderung: Datum: Zeichen:

Entwurfsbearbeitung: **Schüßler-Plan**
Ingenieurgesellschaft mbH
Lindendyck 11
60314 Frankfurt am Main
Tel. 069 / 998857-0
Fax. 069 / 998857-99

bearbeitet: 14.06.2013 KUT
gezeichnet: 14.06.2013 AP
geprüft: 14.06.2013 WR
14.06.2013, 14.06.2013, 14.06.2013
Frankfurt am Main, den 09.08.2013
Dr. rer. oec. GfE, Dr. rer. oec. A. Winkler

Datengrundlage:
Hessen Mobil, Standort Darmstadt
Hessische Verwaltung für Bodenmanagement und Geoinformation

Hessen Mobil
Straßen- und Verkehrsmanagement

HESSEN

Unterlage Nr.: 6
Blatt Nr.: 2
Hessen ID: 18732

Datum: Zeichen:

B 44 OU Dornheim

Strasse: B 44
Beginn: zw. NK 6116018 u. NK 8018078 km 1+354,000
Ende: zw. NK 6116028 u. NK 6118029 km 1+517,000

bearbeitet: 14.06.2013
gezeichnet: 14.06.2013
geprüft: 14.06.2013

Höhenplan
Bau-km 0+500 bis Bau-km 0+950
Maßstab: 1: 1000/100

Aufgestellt: Darmstadt, den 31.07.2013
Hessen Mobil
- Dezernat Planung Südhessen / BAB Süd -

Geprüft: Wiesbaden, den 09.08.2013
Hessen Mobil
- Zentrale -

gez. I.A. M. Schmitt
(Name, Amtsbezeichnung)

gez. Eidner
(Name, Amtsbezeichnung)

Genehmigt: Wiesbaden, den 09.08.2013
Hessen Mobil
- Zentrale -

gez. I.A. Brückner (Lit. BD'n)
(Name, Amtsbezeichnung)