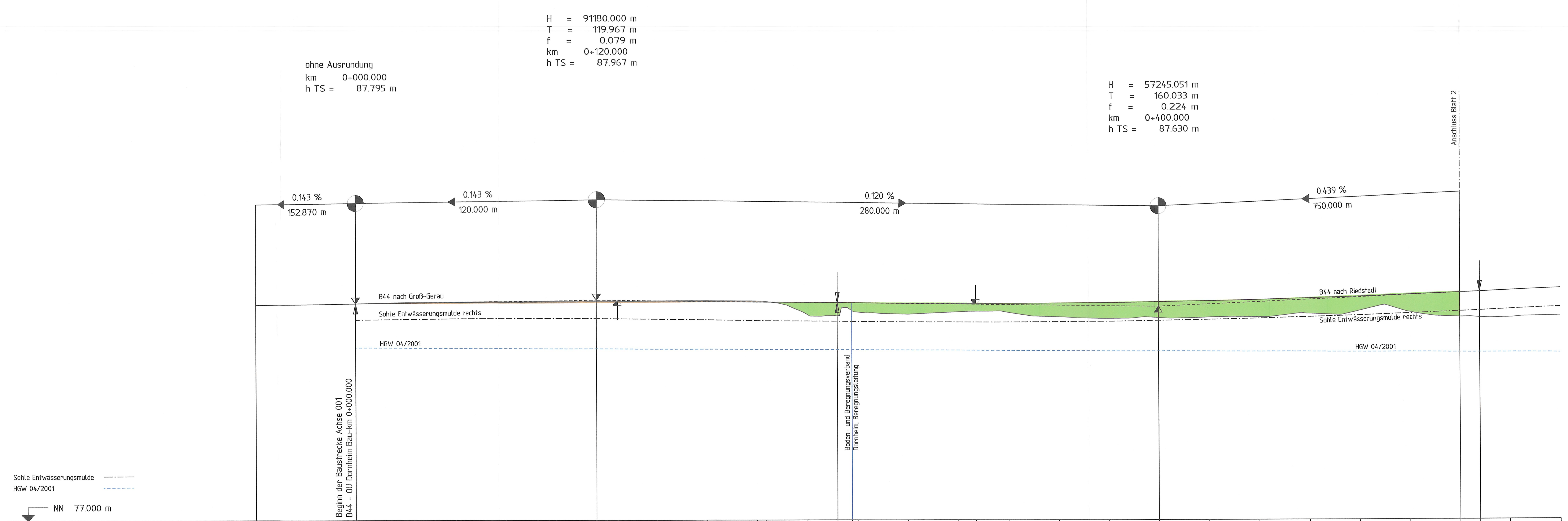

Station Querprofil	Höhe Gradiente	Geländehöhe	Zwangspunktstationen
0.000	87.795	87.795	
0.033	87.795	87.795	
25.000	87.827	87.857	
50.000	87.853	87.878	
52.050	87.855	87.880	
75.000	87.871	87.897	
90.683	87.880	87.912	
100.000	87.883	87.919	
	87.888		
125.000	87.888	87.926	
130.421	87.888	87.925	
150.000	87.886	87.932	
175.000	87.877	87.930	
200.000	87.862	87.911	
204.319	87.858	87.888	
225.000	87.839	87.242	
239.967	87.822	87.166	
247.130	87.814	87.426	247.130
250.000	87.811	87.350	
275.000	87.791	87.249	
300.000	87.782	87.364	
308.743	87.781	87.391	
325.000	87.783	87.338	
350.000	87.796	87.111	
375.000	87.819	87.033	
400.000	87.854	87.067	
425.000	87.899	87.084	
450.000	87.955	87.102	
475.000	88.023	87.255	
500.000	88.101	87.401	
525.000	88.190	87.327	
550.000	88.290	87.083	
560.033	88.333	87.052	
575.000	88.398	87.049	
600.000	88.508	87.110	

0+000 0+100 0+200 0+300 0+400 0+500 0+600

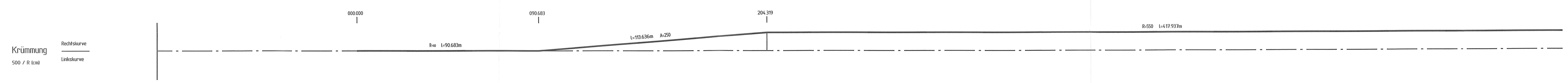

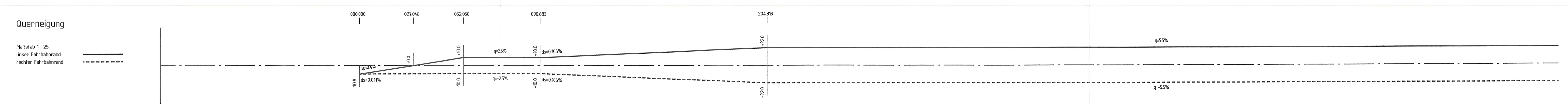

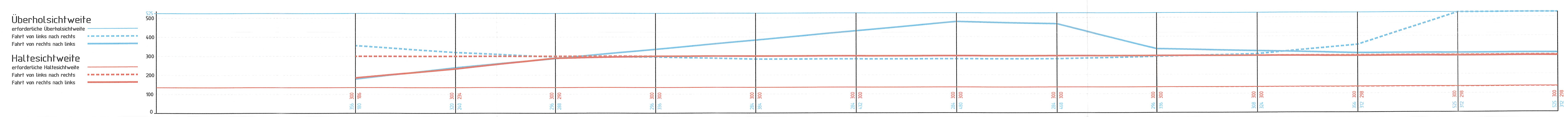

Zeichenerklärung

Gradientenhochpunkt

Gradiententiefpunkt

Ausrundungsbeginn Wanne / Ausrundungsende Kuppe

Damm

Einschnitt

H = 15 000 m, T = 362,155 m, f = 4,372 m, km 0+601,335, hTS = 415,868 m — Neigungsbrechpunkt mit Angabe von Ausrundungshalbmesser, Tangentenlänge, Stichhöhe, Bau-km, Höhe Tangentenschnittpunkt,

1,500% 1531,000 m / 0,700% 725,000 m — Längsneigung und Abstand zum nächsten Neigungsbrechpunkt

Rohrleitung mit Angabe der Dimension, des Materials und der Längsneigung

Graben/Mulde links — DN 300 SB 1,2 ‰ links

Graben/Mulde rechts — DN 300 SB 1,2 ‰ rechts

DN 300 SB 1,2 ‰ mitte

Schacht links | Schacht mitte | Schacht rechts | Schacht mitte u. rechts

1 2 3 4 5 6 7

8 9 10 11

Feststellungse[ntwurf]

Unterlage Nr. 6 Bl. 1 zum **Planfeststellungsbeschluss** vom 20.09.2022
Az. VI 1-C-061-k-06#2.169
Wiesbaden, den 10.10.2022
Hessisches Ministerium für Wirtschaft, Energie, Verkehr und Wohnen
Abt. VI
Im Auftrag
[Unterschrift]
Angestellter

(Stempel: Hessisches Ministerium für Wirtschaft, Energie, Verkehr und Wohnen 8)

Nr.: | Art der Änderung:

Entwurfsbearbeitung:

Schüßler-Plan
Ingenieurgesellschaft mbH
Lindleystraße 11
60314 Frankfurt am Main
Tel. 069 / 968857-0
Fax.069 / 968857-99

	Datum	Zeichen
bearbeitet:	14.06.2013	KUT
gezeichnet:	14.06.2013	AP
geprüft:	14.06.2013	WR

Frankfurt am Main, den 14.06.2013, gez. ppa. A. Winkler

Datengrundlage:
Hessen Mobil, Standort Darmstadt
Hessische Verwaltung für Bodenmanagement und Geoinformation

Hessen Mobil
Straßen- und Verkehrsmanagement
HESSEN

Unterlage Nr.: 6
Blatt Nr.: 1
Hessen ID: 18732

	Datum	Zeichen
bearbeitet:		
gezeichnet:		
geprüft:		

B 44 OU Dornheim

Höhenplan

Straße: B 44
Beginn: zw. NK 6116018 u. NK 6016078 km 1+354,000
Ende: zw. NK 6116028 u. NK 6116029 km 1+517,000

Bau-km 0+000 bis Bau-km 0+550
Maßstab: 1 : 1000/100

Aufgestellt:
Darmstadt, den 31.07.2013
Hessen Mobil
- Dezernat Planung Südhessen / BAB Süd -
gez. i.A. M.Schmitt
(Name, Amtsbezeichnung)

Geprüft:
Wiesbaden, den 09.08.2013
Hessen Mobil
- Zentrale -
gez. Eidner
(Name, Amtsbezeichnung)

Genehmigt:
Wiesbaden, den 09.08.2013
Hessen Mobil
- Zentrale -
gez. i.A. Brückner (Ltd. BD'in)
(Name, Amtsbezeichnung)